



الجماعة الحضرية لاسفي  
*Commune Urbaine de Safi*

المملكة المغربية  
وزارة الداخلية  
اقليم أسفي  
جماعة أسفي

# برنامج عمل جماعة أسفي



شتبر 2022

## الفهرس

4	فهرس المبيانات
9	فهرس الخرائط
10	فهرس الجداول
11	تقديم الاطار القانوني
12	المحور الأول: المسار المنهجي والإجرائي لإعداد برنامج عمل الجماعة
12	1. الاجتماع الإخباري التشاوري
12	2. جمع المعطيات المتعلقة بالجماعة
12	3. منديات الحوار والتشاور
12	4. تحليل المعطيات وإعداد التشخيص التشاركي (تقرير التشخيص انظر المحور الموالي)
12	5. تحديد المشاريع والأنشطة ذات الأولوية بالنسبة للجماعة
13	6. تقييم موارد الجماعة ونفقاتها التقديرية الخاصة بالسنوات الثلاث الأولى لبرنامج العمل
13	7. بلورة وثيقة مشروع برنامج عمل الجماعة ووضع منظومة لتتبع الأهداف والمؤشرات
13	8. دراسة مشروع برنامج عمل الجماعة من طرف اللجان الدائمة
13	9. مصادقة المجلس الجماعي على برنامج عمل الجماعة
16	المحور الثاني: التشخيص الترابي التشاركي
16	1. تقديم الجماعة
19	2. الدينامية الديموغرافية ومؤشرات التنمية البشرية
37	3. الموارد الطبيعية والبيئية بجماعة أسفي
46	4. البنيات التحتية والخدمات الأساسية
57	5. الخدمات الاجتماعية
85	6. الأنشطة الاقتصادية
97	7. التشخيص المؤسساتي ودينامية الفاعلين
115	8. تحليل نتائج التشخيص
122	المحور الثالث : الرؤية الاستراتيجية، الأهداف الاستراتيجية والأهداف الإجرائية
122	1. الرؤية الاستراتيجية

- 122 2. المحاور الاستراتيجية والأهداف الإجرائية
- 125 المحور الرابع البرمجة المتعددة السنوات المشاريع ذات الأولوية 2022\_2027
- 126 1. الهدف الاستراتيجي الاول: اسفي مدينة جذابة ذكية خضراء قادرة على خلق الثروة
- 131 2. الهدف الاستراتيجي الثاني: مدينة ضامنة للتنمية الاجتماعية والتضامنية المستدامة والامن والولوج العادل للخدمات
- 132 3. الهدف الاستراتيجي الثالث: اسفي قطب تنموي مندمج مرتكز على الصناعة والخدمات والاقتصاد التضامني
- 134 4. الهدف الاستراتيجي الرابع: اسفي منخرطة في اهداف التنمية المستدامة و مستجيبة لمبادئ ومعايير نجاعة الحكامة الترابية
- 136 المحور الخامس : منظومة تتبع وتقييم المشاريع والأهداف ومؤشرات الفعالية المرتبطة بها
- 136 1. خصائص تتبع وتقييم برنامج العمل
- 137 2. الاطار المنهجي لتتبع مشاريع وتقييم برنامج العمل
- 139 3. لوحة قيادة تتبع إنجاز مشاريع برنامج العمل
- 140 4. استثمار خاصة بمشاريع مبرمجة وغير منجزة
- 140 5. استثمار خاصة بالمشاريع غير المبرمجة والمنجزة
- 142 6. استثمار خاصة بالتقييم النهائي
- 143 7. مصفوفة مؤشرات النتائج المتعلقة بالمحاور الاستراتيجية التالية

## فهرس المبيانات

- 19 مبيان 1: تطور عدد سكان الجماعة الترابية أسفي ما بين 1936 و 2014
- 19 مبيان 2: تطور عدد أسر جماعة أسفي بين سنتي 1994 و 2014
- 20 مبيان 3: تطور معدل النمو الديموغرافي بجماعة أسفي 2013-1936
- 20 مبيان 4: تطور الفئات العمرية الكبرى بالجماعة الترابية أسفي 2004-2014
- 21 مبيان 5: الهرم السكاني للجماعة الترابية أسفي خلال سنة 2014
- 21 مبيان 6: الهرم السكاني للجماعة الترابية أسفي مقارنة مع باقي المستويات الترابية سنة 2014
- 22 مبيان 7: الحالة العائلية لسكان الجماعة الترابية أسفي سنة 2014
- 22 مبيان 8: الحالة العائلية لسكان الجماعة الترابية أسفي سنة 2014 حسب الجنس
- 23 مبيان 9: متوسط السن عند أول زواج بجماعة أسفي سنة 2014 (حسب الجنس)
- 23 مبيان 10: متوسط السن عند أول زواج بأسفي مقارنة مع باقي المستويات الترابية سنة 2014
- 24 مبيان 11: تطور المؤشر التركيبي للخصوبة بالجماعة الترابية أسفي وإقليم أسفي بين سنتي 2004 و 2014
- 24 مبيان 12: المؤشر التركيبي للخصوبة بجماعة أسفي مقارنة بباقي المستويات الترابية الأخرى سنة 2014
- 25 مبيان 13: نسبة الإعاقة بالجماعة الترابية أسفي سنة 2014 حسب الجنس
- 25 مبيان 14: نسبة الإعاقة بجماعة أسفي مقارنة مع باقي المستويات الترابية سنة 2014
- 26 مبيان 15: معدل الأمية بالجماعة الترابية أسفي 2014
- 27 مبيان 16: معدل الأمية بالجماعة الترابية أسفي مقارنة مع باقي المستويات الترابية الأخرى سنة 2014
- 27 مبيان 17: نسبة تـمدرس لأطفال الذين تتراوح أعمارهم بين 7-12 سنة بالجماعة الترابية أسفي 2014
- 28 مبيان 18: نسبة تـمدرس لأطفال الذين تتراوح أعمارهم بين 7-12 سنة بالجماعة الترابية أسفي مقارنة مع باقي المستويات الترابية الأخرى سنة 2014
- 28 مبيان 19: المستوى التعليمي لسكان جماعة أسفي 2014
- 29 مبيان 20: المستوى التعليمي لسكان جماعة أسفي 2014 حسب الجنس
- 29 مبيان 21: تطور نسبة النشاط بجماعة أسفي 2004-2014
- 30 مبيان 22: معدل النشاط بالجماعة الترابية أسفي مقارنة مع باقي المستويات الترابية الأخرى - 2014
- 30 مبيان 23: معدل النشاط بالجماعة الترابية أسفي مقارنة مع باقي المستويات الترابية الأخرى حسب الجنس
- 31 مبيان 24: معدل البطالة بالجماعة الترابية أسفي مقارنة مع باقي المستويات الترابية الأخرى
- 31 مبيان 25: معدل البطالة بالجماعة الترابية أسفي مقارنة مع باقي المستويات الترابية الأخرى حسب الجنس
- 32 مبيان 26: الوضعية السوسيو مهنية لسكان جماعة أسفي 2014
- 32 مبيان 27: الوضعية السوسيو مهنية لسكان جماعة أسفي 2014 حسب الجنس
- 33 مبيان 28: تطور معدل الفقر بجماعة أسفي 2004-2014

- 34 مبيان 29: معدل الفقر بجماعة أسفي مقارنة مع باقي المستويات الترابية سنة 2014
- 35 مبيان 30: تطور معدل الهشاشة بجماعة أسفي 2004-2014
- 36 مبيان 31: معدل الهشاشة بالجماعة الترابية أسفي مقارنة مع باقي المستويات الترابية سنة 2014
- 37 مبيان 32: معدل الحرارة بالجماعة الترابية أسفي
- 37 مبيان 33: معدل التساقطات بالجماعة الترابية أسفي
- 38 مبيان 34: معدل الرطوبة بالجماعة الترابية أسفي
- 46 مبيان 35: نوع السكن بالجماعة الترابية أسفي سنة 2014
- 46 مبيان 36: نوع السكن بالجماعة الترابية أسفي مقارنة بباقي المستويات الترابية الأخرى سنة 2014
- 47 مبيان 37: صفة حيازة المساكن بجماعة أسفي سنة 2014
- 47 مبيان 38: صفة حيازة المساكن بجماعة أسفي مقارنة بباقي المستويات الترابية الأخرى سنة 2014
- 48 مبيان 39: توزيع المساكن بالجماعة الترابية أسفي حسب أقدمية بنائها سنة 2014
- 48 مبيان 40: الخدمات الأساسية بمساكن جماعة أسفي سنة 2014
- 49 مبيان 41: توزيع مساكن جماعة أسفي حسب نسبة التوفر على بعض التجهيزات الأساسية سنة 2014
- 54 مبيان 43: طرق تصريف المياه العادمة بالجماعة الترابية أسفي سنة 2014
- 55 مبيان 44: طرق تصريف المياه العادمة بالجماعة الترابية أسفي مقارنة مع باقي المستويات الترابية سنة 2014
- 55 مبيان 45: طرق التخلص من النفايات الصلبة بالجماعة الترابية أسفي سنة 2014
- 56 مبيان 46: طرق التخلص من النفايات الصلبة بالجماعة الترابية أسفي مقارنة مع باقي المستويات الترابية سنة 2014
- 57 مبيان 47: الموارد البشرية بالمستشفى الإقليمي بالجماعة الترابية أسفي
- 58 مبيان 48: الموارد البشرية بمستشفى عائشة بالجماعة الترابية أسفي
- 60 مبيان 49: توزيع المؤسسات التعليمية العمومية بالجماعة الترابية أسفي
- 60 مبيان 50: توزيع المؤسسات التعليمية العمومية بالجماعة الترابية أسفي مقارنة مع المجال الترابي الحضري لإقليم أسفي وإقليم أسفي
- 61 مبيان 51: توزيع المؤسسات التعليمية الخصوصية بالجماعة الترابية أسفي
- 62 مبيان 52: توزيع المؤسسات التعليمية الخصوصية بالجماعة الترابية أسفي مقارنة مع المجال الترابي الحضري لإقليم أسفي وإقليم أسفي
- 63 مبيان 53: توزيع وحدات التعليم الأولي العمومي بالجماعة الترابية أسفي مقارنة مع المجال الترابي الحضري لإقليم أسفي
- 63 مبيان 54: توزيع تلاميذ التعليم الأولي العمومي بالجماعة الترابية أسفي مقارنة مع المجال الترابي الحضري لإقليم أسفي حسب الجنس
- 64 مبيان 55: توزيع مؤسسات التعليم الأولي الخصوصي بالجماعة الترابية أسفي
- 64 مبيان 56: توزيع تلاميذ التعليم الأولي الخصوصي بالجماعة الترابية أسفي
- 65 مبيان 57: توزيع تلاميذ التعليم الأولي الخصوصي بالجماعة الترابية أسفي
- 65 مبيان 58: توزيع تلاميذ التعليم الأولي الخصوصي بالجماعة الترابية أسفي حسب الجنس

## برنامج عمل جماعة أسفي

- 66 مبيان 59: توزيع تلاميذ التعليم الأولي الخصوصي بالجماعة الترابية أسفي حسب الجنس
- 66 مبيان 60: توزيع تلاميذ التعليم الأولي الخصوصي بالجماعة الترابية أسفي حسب المدرسين
- 67 مبيان 61: توزيع تلاميذ التعليم الأولي الخصوصي بالجماعة الترابية أسفي حسب الأقسام
- 67 مبيان 62: توزيع مؤسسات التعليم الابتدائي العمومي بالجماعة الترابية أسفي مقارنة مع المجالات الترابية بإقليم أسفي
- 68 مبيان 63: توزيع عدد التلاميذ العمومي بالجماعة الترابية أسفي مقارنة مع المجالات الترابية بإقليم أسفي
- 68 مبيان 64: توزيع معدل تلاميذ التعليم الابتدائي العمومي بالجماعة الترابية أسفي حسب المدرسين والأقسام مقارنة مع إقليم أسفي
- 69 مبيان 65: توزيع مؤسسات التعليم الابتدائي الخصوصي بالجماعة الترابية أسفي
- 70 مبيان 66: توزيع تلاميذ التعليم الابتدائي الخصوصي بالجماعة الترابية أسفي حسب نوع المؤسسة
- 70 مبيان 67: توزيع تلاميذ التعليم الابتدائي الخصوصي بالجماعة الترابية أسفي حسب نوع المؤسسة
- 70 مبيان 68: توزيع تلاميذ التعليم الابتدائي الخصوصي بالجماعة الترابية أسفي حسب الجنس
- 71 مبيان 69: توزيع تلاميذ التعليم الابتدائي الخصوصي بالجماعة الترابية أسفي حسب الجنس
- 71 مبيان 70: توزيع معدل تلاميذ التعليم الابتدائي الخصوصي بالجماعة الترابية أسفي حسب المدرسين
- 72 مبيان 71: توزيع معدل تلاميذ التعليم الابتدائي الخصوصي بالجماعة الترابية أسفي حسب الأقسام
- 73 مبيان 72: توزيع مؤسسات التعليم الثانوي الإعدادي العمومي بالجماعة الترابية أسفي مقارنة بباقي المجالات الترابية في الإقليم
- 73 مبيان 73: توزيع معدل تلاميذ التعليم الثانوي الإعدادي العمومي بالجماعة الترابية أسفي حسب المدرسين والأقسام مقارنة مع إقليم أسفي
- 74 مبيان 74: توزيع مؤسسات التعليم الثانوي الإعدادي الخصوصي بالجماعة الترابية أسفي
- 74 مبيان 75: توزيع تلاميذ مؤسسات التعليم الثانوي الإعدادي الخصوصي بالجماعة الترابية أسفي حسب نوع المؤسسة
- 75 مبيان 76: توزيع مؤسسات التعليم الثانوي الإعدادي الخصوصي بالجماعة الترابية أسفي حسب نوع المؤسسة
- 75 مبيان 77: توزيع تلاميذ التعليم الثانوي الإعدادي الخصوصي بالجماعة الترابية أسفي حسب الجنس
- 75 مبيان 78: توزيع تلاميذ التعليم الثانوي الإعدادي الخصوصي بالجماعة الترابية أسفي حسب الجنس
- 76 مبيان 79: توزيع معدل تلاميذ التعليم الثانوي الإعدادي الخصوصي بالجماعة الترابية أسفي حسب المدرسين
- 76 مبيان 80: توزيع معدل تلاميذ التعليم الثانوي الإعدادي الخصوصي بالجماعة الترابية أسفي حسب الأقسام
- 77 مبيان 81: خصائص مؤسسات التعليم الثانوي التأهيلي العمومي بالجماعة الترابية أسفي مقارنة بباقي المجالات الترابية في الإقليم
- 78 مبيان 82: توزيع تلاميذ مؤسسات التعليم الثانوي التأهيلي العمومي بالجماعة الترابية أسفي مقارنة بباقي المجالات الترابية في الإقليم
- 78 مبيان 83: توزيع عدد التلاميذ حسب الأقسام وهيئة التدريس في مؤسسات التعليم الثانوي الإعدادي بالجماعة الترابية أسفي مقارنة بباقي المجالات الترابية في الإقليم
- 80 مبيان 84: توزيع عدد الطلبة في مؤسسات التعليم العالي بالجماعة الترابية أسفي برسم 2021-2022
- 80 مبيان 85: تطور عدد الطلبة في مؤسسات التعليم العالي بالجماعة الترابية أسفي ما بين موسمي 2021-2020 و 2021-2022
- 81 مبيان 86: توزيع الطلبة في مؤسسات التعليم العالي بالجماعة الترابية أسفي حسب الجنس
- 81 مبيان 87: توزيع الطلبة في مؤسسات التعليم العالي بالجماعة الترابية أسفي حسب الأسلاك

- 82 مبيان 88: توزيع خرجي التعليم العالي بالجماعة الترايبية أسفي حسب المؤسسات
- 83 مبيان 89: الطاقة الاستيعابية لمؤسسات التعليم العالي بالجماعة الترايبية أسفي حسب المؤسسات
- 86 مبيان 90: مؤشرات اقتصادية لجهة مراكش أسفي حسب الإقليم- سنة 2019
- 86 مبيان 91: توزيع رقم المعاملات حسب القطاعات الصناعية الكبرى- سنة 2019
- 87 مبيان 92: توزيع حجم الانتاج الصناعي حسب القطاعات الصناعية الكبرى- سنة 2019
- 87 مبيان 93: توزيع حجم القيمة المضافة حسب القطاعات الصناعية الكبرى- سنة 2019
- 88 مبيان 94: توزيع حجم الاستثمار حسب القطاعات الصناعية الكبرى- سنة 2019
- 89 مبيان 95: توزيع اليد العاملة حسب القطاعات الصناعية الكبرى- سنة 2019
- 89 مبيان 96: توزيع اليد العاملة حسب القطاعات الصناعية الكبرى والجنس
- 89 مبيان 97: توزيع اليد العاملة النسائية حسب القطاعات الصناعية الكبرى
- 98 مبيان 98: توزيع أعضاء المجلس الجماعي لأسفي حسب الانتماء السياسي (انتخابات 2021)
- 99 مبيان 99: توزيع أعضاء المجلس الجماعي لأسفي حسب النوع (انتخابات 2021)
- 100 مبيان 100: توزيع أعضاء المجلس الجماعي لأسفي حسب الفئة العمرية (انتخابات 2021)
- 101 مبيان 101: توزيع أعضاء المجلس الجماعي لأسفي حسب المستويات الدراسية (انتخابات 2021)
- 103 مبيان 102: توزيع عدد الموظفين التابعين لميزانية الجماعة الترايبية أسفي حسب الجنس
- 103 مبيان 103: توزيع عدد الموظفين التابعين لميزانية الجماعة الترايبية أسفي حسب الدرجات
- 104 مبيان 104: توزيع الموظفين الموضوعين رهن الاشارة والفعالين لجماعة أسفي حسب الدرجات
- 104 مبيان 104: توزيع الموظفين الموضوعين رهن الاشارة لجماعة أسفي حسب الدرجات
- 104 مبيان 106: توزيع الموظفين الفعالين بالجماعة الترايبية أسفي حسب النوع
- 105 مبيان 107: توزيع موظفي الجماعة الترايبية أسفي حسب فئات الأعمار
- 106 مبيان 108: توزيع موظفي الجماعة الترايبية أسفي حسب تاريخ التوظيف
- 106 مبيان 109: تطوّر مداخل الجماعة بين سنتي 2018 و2021
- 107 مبيان 110: تطوّر مداخل الجماعة بين سنتي 2018 و2021 حسب مداخل التسيير والتجهيز
- 108 مبيان 111: تطوّر المصاريف العامة للجماعة بين سنتي 2018 و2021
- 108 مبيان 112: تطوّر مصاريف الجماعة بين سنتي 2018 و2021 حسب مصاريف التسيير والتجهيز
- 109 مبيان 113: تطوّر الفائض الصافي للجماعة بين سنتي 2018 و2021
- 109 مبيان 114: تطوّر الفائض الصافي للجماعة بين سنتي 2018 و2021
- 110 مبيان 115: تطوّر مداخل التسيير للجماعة بين سنتي 2018 و2021
- 110 مبيان 116: بنية مداخل التسيير للجماعة بين سنتي 2018 و2021
- 111 مبيان 117: بنية مداخل التسيير للجماعة بين سنتي 2018 و2021 حسب المبالغ

- 111 مبيان 118: تطور مصاريف التسيير للجماعة بين سنتي 2018 و2021
- 112 مبيان 119: بنية مصاريف التسيير للجماعة بين سنتي 2018 و2021
- 112 مبيان 120: بنية مصاريف التسيير للجماعة بين سنتي 2018 و2021 حسب المبالغ
- 113 مبيان 121: تطور مصاريف التجهيز للجماعة بين سنتي 2018 و2021
- 113 مبيان 122: تطور الاستقلالية المالية للجماعة بين سنتي 2018 و2021



## فهرس الخرائط

- 17 خريطة 1: الموقع الجغرافي لجماعة أسفي
- 33 خريطة 2: خريطة معدل الفقر بالجماعات الترابية بإقليم أسفي سنة 2014
- 34 خريطة 3: خريطة معدل الهشاشة بالجماعات الترابية بإقليم أسفي سنة 2014
- 38 خريطة 4: خريطة المستويات الارتفاعية لأسفي
- 40 خريطة 5: خريطة معدل إمداد المياه في إقليم أسفي حسب الجماعات
- 40 خريطة 6: خريطة الحاجيات للمياه الصالحة للشرب في إقليم أسفي
- 41 خريطة 7: خريطة مصادر التلوث الصناعي في إقليم أسفي
- 42 خريطة 8: خريطة مواقع الفيضانات في إقليم أسفي
- 42 خريطة 9: خريطة المشاريع المائية في إقليم أسفي
- 52 خريطة 10: الشبكة الطرق بجماعة أسفي سنة 2020
- 57 خريطة 11: التوزيع المجالي للمؤسسات الصحية بجماعة أسفي
- 92 خريطة 11: المناطق والمواقع السياحية بجماعة أسفي

## فهرس الجداول

16	جدول 1 : معطيات عامة حول جماعة أسفي
18	جدول 2: أقرب المدن من مركز جماعة أسفي
43	جدول 3: المواقع الاثارية والبنىات التاريخية المرتبة والمقيدة في عداد الاثار في جماعة أسفي-2021
50	جدول 4 : لائحة الطرق بجماعة أسفي سنة 2022
58	جدول 5 : الموارد البشرية بالمستشفى الإقليمي و مستشفى عائشة للجماعة الترابية أسفي
59	جدول 6 : الموارد البشرية في المراكز الصحية الحضرية بالجماعة الترابية أسفي
60	جدول 7 : جدول توزيع المؤسسات التعليمية العمومية بالجماعة الترابية أسفي
61	جدول 8 : جدول توزيع المؤسسات التعليمية العمومية بالجماعة الترابية أسفي
79	جدول 9 : توزيع طلبة الأقسام التحضيرية والتقني العالي بالجماعة الترابية أسفي
82	جدول 10 : توزيع خرجي التعليم العالي بالجماعة الترابية أسفي حسب المؤسسات
83	جدول 11 : هيئة التدريس الدائمة التعليم العالي بالجماعة الترابية أسفي حسب حسب الدرجة والمؤسسة
84	جدول 12 : هيئة الإدارة بمؤسسات التعليم العالي بالجماعة الترابية أسفي حسب الدرجة والمؤسسة
84	جدول 13 : توزيع مؤسسات التكوين المهني بالجماعة الترابية أسفي
85	جدول 14 : مؤشرات اقتصادية لجهة مراكش أسفي حسب الإقليم (بالآلاف الدراهم)- سنة 2019
85	جدول 15 : مؤشرات اقتصادية لجهة مراكش أسفي حسب الإقليم- سنة 2019
86	جدول 16 : توزيع الانتاج الصناعي حسب القطاعات الصناعية الكبرى- سنة 2019
93	جدول 17 : جدول حرف الصناعة التقليدية بالجماعة الترابية أسفي
95	جدول 18 : جدول توزيع نقط بيع مواد الصناعة التقليدية بالجماعة الترابية أسفي
96	جدول 19 : جدول توزيع الاسواق بالجماعة الترابية أسفي
97	جدول 20 : مجلس جماعة أسفي وفقا لاقتراع 8 شتنبر 2021
101	جدول 21 : لائحة أعضاء اللجان الجماعية بالجماعة الترابية أسفي
114	جدول 22 : المؤشرات المالية للجماعة الترابية أسفي

## تقديم الإطار القانوني

إن المادة 78 من القانون التنظيمي للجماعات 113-14 تنص على إعداد المجلس لبرنامج عمل الجماعة حيث تؤكد على أن "تضع الجماعة تحت إشراف رئيس مجلسها برنامج عمل الجماعة وتعمل على تتبعه وتحيينه وتقييمه " ويضيف في الفقرة الثانية " يحدد هذا البرنامج الأعمال التنموية المقرر إنجازها أو المساهمة فيها بتراب الجماعة خلال مدة ست سنوات".

كما أكد على أنه "يتم إعداد برنامج عمل الجماعة في السنة الأولى من مدة انتداب المجلس على أبعد تقدير بانسجام مع توجهات برنامج التنمية الجهوية ووفق منهج تشاركي وبتنسيق مع عامل العمالة أو الإقليم، أو من ينوب عنه ..."

برنامج العمل هو أيضا آلية من آليات تفعيل المشاركة المواطنة وفضاء من فضاءات الديمقراطية التشاركية التي أقرها دستور المملكة وكرسها أيضا القانون التنظيمي للجماعات في مادته 119 حيث أكد بأنه "تطبيقا لأحكام الفقرة الأولى من الفصل 139 من الدستور، تحدث مجالس الجماعات آليات تشاركية للحوار والتشاور لتيسير مساهمة المواطنين والمواطنات والجمعيات في إعداد برامج العمل وتتبعها طبق الكيفيات المحددة في النظام الداخلي للجماعة".

كما أكد المشرع أيضا على تخصيص ميزانية التجهير لتمويل برنامج عمل الجماعة وربط بين برنامج عمل الجماعة وإعداد الميزانية حيث أكد في المادة 183 أنه «يتعين إعداد الميزانية على أساس برمجة تمتد على ثلاث (3) سنوات لمجموع موارد وتكاليف الجماعة طبقا لبرنامج عمل الجماعة. وتحين هذه البرمجة كل سنة لملاءمتها مع تطور الموارد والتكاليف".

وفي الأخير نص المشرع ضمن باب قواعد الحكامة المتعلقة بحسن تطبيق مبدأ التدبير الحر في المادة 271 من القانون 113\_14 على تبني نظام التدبير بحسب الأهداف ووضع منظومة لتتبع المشاريع والبرامج تحدد فيها الأهداف المراد بلوغها ومؤشرات الفعالية المتعلقة بها "هذا الفصل ثمنه المرسوم رقم 2-16-301 المتعلق بتحديد مسطرة إعداد برنامج عمل الجماعة وتتبعه وتحيينه وتقييمه وآليات الحوار والتشاور لإعداده، وذلك في مادته السادسة حين أكد على بلورة وثيقة مشروع برنامج عمل الجماعة ووضع منظومة لتتبع المشاريع والبرامج تحدد فيها الأهداف المراد بلوغها ومؤشرات الفعالية المتعلقة بها .

وفي إطار قواعد الحكامة أيضا نص المشرع في المادة 272 من نفس القانون على أنه "يجب على الجماعة .....اعتماد التقييم لأدائها"

هذه المادة أيضا كرسها المرسوم رقم 2-16-301 في مادته 14 حين أكد على أن يقوم رئيس المجلس بإعداد تقرير سنوي لتقييم تنفيذ برنامج عمل الجماعة.

وبناء على كل ما سبق تتضمن هذه الوثيقة المحاور التالية:

- المسار المنهجي والإجرائي لإعداد برنامج عمل الجماعة
- نتائج التشخيص الترابي التشاركي
- الأهداف الاستراتيجية والأهداف الإجرائية
- البرمجة المتعددة السنوات

## المحور الأول: المسار المنهجي والإجرائي لإعداد برنامج عمل الجماعة

### 1. الاجتماع الإخباري التشاوري

طبقا لمقتضيات القانون التنظيمي المتعلق بالجماعات رقم 14-113 وكذا المرسوم رقم 2-16-301 المتعلق بتحديد مسطرة إعداد برنامج عمل الجماعة وتتبعه وتحيينه وتقييمه وآليات الحوار والتشاور لإعداده، شرعت جماعة أسفي رسميا في إعداد برنامج عملها يوم 16 يونيو 2022. وذلك في إطار اجتماع إخباري وتشاوري ترأسه السيد رئيس المجلس وحضره السادة أعضاء المجلس وممثل السلطة المحلية وممثلي المصالح الخارجية وموظفي الجماعة. بعد ذلك تم إصدار قرار جماعي متعلق بإعداد برنامج عمل الجماعة

### 2. جمع المعطيات المتعلقة بالجماعة

تم إنجاز هذه المرحلة على مستويين:

- المستوى الأول يتعلق بجمع المعطيات على مستوى المؤسسة الجماعية وإدارة السلطة المحلية
- المستوى الثاني جمع المعطيات على مستوى المصالح الخارجية والإدارات العمومية حيث تمت مراسلة كل المصالح القطاعية على صعيد العمالة والجهة من أجل تزويد الجماعة بالمعطيات المونوغرافية وكذا المعلومات المتعلقة بالمشاريع المبرمجة فوق تراب الجماعة خلال مدة سريان برنامج عمل الجماعة.

### 3. منتديات الحوار والتشاور

إن برنامج العمل هو أيضا آلية من آليات تفعيل المشاركة المواطنة وفضاء من فضاءات الديمقراطية التشاركية التي أقرها دستور المملكة في الفقرة الأولى من الفصل 139 منه، حيث أكد على أن الجماعات تحدث آليات تشاركية للحوار والتشاور لتيسير مساهمة المواطنين والمواطنات والجمعيات في إعداد برنامج العمل وتتبعه ووفقا لمقتضيات النصوص السالفة الذكر تم تنظيم ورشة للحوار والتشاور مع فعاليات المجتمع المدني وذلك يوم 04 يناير 2018 ، تلتها مجموعة من اللقاءات مع الفعاليات الاجتماعية والاقتصادية على مستوى الجماعة (الفاعلين الاقتصاديين والجمعيات المهنية ...)

### 4. تحليل المعطيات وإعداد التشخيص التشاركي (تقرير التشخيص انظر المحور الموالي)

بناء على ما تم جمعه من معطيات على مستوى الإدارة الجماعية والمصالح الخارجية ومنتدى الحوار والتشاور تم تنظيم المعطيات وتحليلها من أجل تشخيص واقع الحال على مستوى الجماعة وذلك حسب المواضيع والمحاور التالية:

- المعطيات الديموغرافية
- البيئة والخصائص الطبيعية
- البنيات التحتية
- الخدمات الاجتماعية والمرافق السوسيو ثقافية والرياضية
- الأنشطة الاقتصادية
- موارد الجماعة ودينامية الفاعلين

### 5. تحديد المشاريع والأنشطة ذات الأولوية بالنسبة للجماعة

انطلاقاً من هذه المحاور الاستراتيجية والأهداف الاجرائية التي تمت صياغتها انطلاقاً من نتائج التشخيص التشاركي وخصوصاً نتائج منتدى الحوار والتشاور مع ممثلي السكان وهيئات المجتمع المدني، وانطلاقاً من تحليل المعطيات المتعلقة بالموارد المالية للجماعة فإن الأولويات في البرمجة الثلاثية (المتعددة السنوات) تم تحديدها ارتباطاً باختصاصات الجماعة وإمكانيات التمويل وذلك في إطار ورشة عمل مخصصة لبرمجة المشاريع وتحديد الأولويات وكذا تقييم الموارد المالية وذلك بتاريخ 21 غشت 2022 وذلك بحضور أعضاء المجلس وبعض الأطر الجماعية.

### 6. تقييم موارد الجماعة ونفقاتها التقديرية الخاصة بالسنوات الثلاث الأولى لبرنامج العمل

من أجل وضع برنامج عمل يتماشى مع القدرات التمويلية للجماعة تم القيام بدراسة معمقة لحصيلة السنوات المالية الأربعة الماضية وذلك لمعرفة مختلف أنواع المداخيل والمصاريف، لقياس معدل الاستثمار وكذا القدرة على الاقتراض (انظر الجزء المتعلق بتقييم الموارد المالية ضمن المحور المتعلق بنتائج التشخيص).

### 7. بلورة وثيقة مشروع برنامج عمل الجماعة ووضع منظومة لتتبع الأهداف والمؤشرات

انطلاقاً من كل المعطيات التي تم جمعها وتحليلها وكذا نتائج منتدى الحوار والتشاور تمت بلورة مشروع برنامج عمل يتضمن المشاريع ذات الأولوية ومنظومة للأهداف والمؤشرات المتعلقة بها والتي تشكل الوثيقة الأساسية التي تكون موضوع دراسة اللجان الدائمة شهر على الأقل قبل إحالة المشروع على المجلس الجماعي من أجل المصادقة.

### 8. دراسة مشروع برنامج عمل الجماعة من طرف اللجان الدائمة

بعد إعداد مشروع برنامج عمل الجماعة تم وضعه رهن إشارة اللجان الدائمة من أجل الدراسة لمدة تجاوزت شهراً كاملاً قبل إحالته على المجلس الجماعي من أجل المصادقة

### 9. مصادقة المجلس الجماعي على برنامج عمل الجماعة

بعد عرض المشروع على اللجان الدائمة تم عرضه على مجلس جماعة أسفي المجتمع في إطار الدورة الاستثنائية المنعقدة يوم الثلاثاء 30 صفر 1444 هـ الموافق ل: 27 شتنبر 2022 ، وبعد العرض والمناقشة ، وطبقاً لمقتضيات المادة 43 من القانون التنظيمي رقم 14-113 ، وافق بأغلبية الأعضاء المزاولين مهامهم على برنامج عمل جماعة أسفي (2022 – 2027) وفق مايلي:

- العد القانوني لأعضاء المجلس واحد وخمسون (51) عضواً.
- عدد الأعضاء الحاضرين: سبعة وأربعون (47) عضواً.
- عدد الأصوات المعبر عنها: سبعة وثلاثون (37) صوتاً.
- عدد الأعضاء الموافقين: سبعة وثلاثون (37) عضواً، وهم السادة:
  - نور الدين كموش : رئيس المجلس
  - إلياس البداوي : النائب الأول للرئيس
  - نور الدين لمخودم : النائب الثالث للرئيس
  - عادل السباعي : النائب الرابع للرئيس
  - يوسف اجدية : النائب الخامس للرئيس
  - أشرف دندون : النائب السادس للرئيس
  - ربيع اجرارعي: النائب السابع للرئيس
  - غيثة صبرا السويطي: النائبة الثامنة للرئيس

- عثمان الشرقي: كاتب المجلس
- محمد الزيان: نائب كاتب المجلس
- عبد الجليل زرياض: مستشار جماعي
- أمينة بن العام: مستشارة جماعية
- نجية بوغنيمي: مستشارة جماعية
- لوبنى المعروفي: مستشارة جماعية
- الطيب الكرياني: مستشار جماعي
- عزيز بوحماله: مستشار جماعي
- فدوى بن أذهبية: مستشارة جماعية
- خديجة الخبابي: مستشارة جماعية
- عبد الحق اثريعي: مستشار جماعي
- سليم اللويزي: مستشار جماعي
- سهام أيت ناصر: مستشارة جماعية
- نور الدين لواح: مستشار جماعي
- الغالية أعبيد: مستشارة جماعية
- مليكة العزوزي: مستشارة جماعية
- مراد الدالي: مستشار جماعي
- مينة النعيمي: مستشارة جماعية
- يونس مرزوقي: مستشار جماعي
- بشرة الصدقي: مستشارة جماعية
- محمد زنون: مستشار جماعي
- محمد كاوي: مستشار جماعي
- مليكة بيا: مستشارة جماعية
- اجلال يشرق: مستشارة جماعية
- صلاح الدين موراحي: مستشار جماعي
- عبد الله فكار: مستشار جماعي
- رشيد هنداز: مستشار جماعي
- محمد الجباري: مستشار جماعي
- نور الدين زوال: مستشار جماعي
- عدد الأعضاء الراضون: واحد (01) عضوا، وهو السيد:
  - سعيد لمغاري: مستشار جماعي
- عدد الأعضاء الممتنعون: واحدة (01) عضوا، وهي السيدة
  - غيثة بدرون: مستشارة جماعية
- عدد الأعضاء الذين لم يشاركوا في عملية التصويت: ثمانية (08) أعضاء
  - عثمان الشقوري: النائب الثاني للرئيس
  - رضى فهمي: النائب التاسع للرئيس
  - محمد كاريم: مستشار جماعي
  - يوسف مغميمي: مستشار جماعي
  - فضيلة أريبب: مستشارة جماعية
  - حميد السوداني: مستشار جماعي
  - زين الدين اطيبي: مستشار جماعي

○ حسن بالمغمض : مستشار جماعي

## المحور الثاني: التشخيص الترابي التشاركي

### 1. تقديم الجماعة

#### 1.1. معطيات عامة

جدول 1 : معطيات عامة حول جماعة أسفي

الجماعة الترابية :	أسفي
الجهة	مراكش - أسفي
العمالة أو الإقليم :	عمالة أسفي
المساحة الإجمالية :	74 كيلومتر مربع
الإحداثيات الجغرافية:	خط العرض: 17°-32° شمالا خط الطول: 14°-9° غربا
عدد السكان :	308 506 نسمة (إحصاء 2014)
عدد الأسر:	72 935 أسرة (إحصاء 2014)
الكثافة السكانية :	4232 نسمة/كلم
عدد الدوائر :	3 دوائر
عدد أعضاء المجلس الجماعي	51 عضوا
اللغة المهيمنة :	اللغة العربية (الدارجة)

#### 1.2. تعريف الجماعة

تعتبر مدينة أسفي عاصمة إقليم أسفي، وتحتل موقعا جغرافيا استراتيجيا مميزا وفريدا مقارنة مع باقي مدن المملكة، من حيث التقسيم الإداري للملكة، فهي تابعة لجهة مراكش - أسفي تنتمي لجهة مراكش أسفي وتعتبر القطب الثاني بعد مراكش ، و تغطي مساحة 74 كيلومتر مربع من مجموع تراب المملكة. وتقع مدينة أسفي على ساحل المحيط الأطلسي بين مدينتي الجديدة والصويرة، وتبعد عن مدينة الدار البيضاء بحوالي 200 كلم، وعن مدينة مراكش بحوالي 160 كلم.

مدينة السمك والخزف وحاضرة المحيط - حسب وصف «ابن خلدون» لها. تضم أسفي مجموعة من القلاع والمآثر التاريخية وتعد واحدة من المدن المغربية العريقة. ويقدر عدد سكانها بـ308.508 نسمة، حسب إحصاء سنة 2014.

تتميز المنطقة نسبيا بتضاريس لا يزيد ارتفاعها عن سطح البحر عن 500 متر.

ويمتد الشريط الساحلي للمدينة على عدة كيلومترات، يتكون من شاطئ رملي صالح للسباحة والرياضات المائية وشاطئ صخري.

يتميز مدينة أسفي بمناخ شبه جاف، مع صيف حار وجاف ما بين شهري ماي وأكتوبر، وشتاء رطب وممطر ما بين شهري نوفمبر وأبريل. تغلب على المنطقة رياح شمالية غربية وشمالية شرقية تكون قوية في فصل الشتاء.



تتميز مدينة أسفي بطقس معتدل شتاء وصيفا وبضعف في درجات الحرارة، فالصيف حار ولكنه لطيف (18° كحد أدنى و24° كحد أقصى )، فالمعدل السنوي للتساقطات المطرية يصل إلى 320 مم، والرطوبة ما بين 75° و 80% الرياح المهيمنة شمالية غربية بسرعة 15 كلم/د و طقس مشمس على مستوى 250 يوما في السنة.

### 1.3. لمحة تاريخية عن الجماعة

لا زال تاريخ أسفي القديم مجهولا إلى حدود اللحظة، فلا تاريخ تشييدها محدد ولا أصل تسميتها مؤكد ولا معطيات دقيقة عن ساكنتها القديمة محسوم فيه، فالمؤرخ الحميري يرى أن تأسيسها كان على يد عناصر شرقية وهو ما سار عليه المؤرخ الفرنسي فرانسوا بيرجي بينما رجح الحسن الوزان أنها من تشييد قبائل إفريقية قديمة، وذهب ليون كودار إلى جعلها من بين خمسة مرافئ أسسها حانون القرطاجي، وهذا ادعاء لا يمكن القطع بصحته نظرا للشكوك التي أحيطت بتقرير رحلة حانون، وسواء اعتبرت مدينة فينيقية، أو كنعانية، أو ذات أصول إفريقية، يبقى القاسم المشترك بين كل هاته الكتابات التاريخية أنها مدينة عريقة جدا أقدم حتى من أولى القبائل التي تم توثيق سكنها بالمدينة وهي قبائل مصمودة القبائل الأمازيغية وهو ما يعجل من ربط أسفي ب: اسفو أي النهر بالأمازيغية الأكثر ترجيحاً.

تتميز مدينة أسفي التي يعود بناؤها لخمس قرون مضت بتراث تاريخي وثقافي غني جداً.

### 1.4. التاريخ الإداري الحديث

تم إحداث الجماعة بواسطة مرسوم في إطار التقسيم الترابي للمملكة، ويقسم تراب الجماعة إلى 3 دوائر : بياضة، بوذهب، الزاوية تتوزع عليها 14 منطقة حضرية بمعدل 4 مناطق حضرية بدائرة بياضة، 5 مناطق حضرية بدائرة بوذهب، 4 مناطق حضرية بدائرة الزاوية، بينما تعتبر منطقة الميناء، المنطقة الإدارية الأولى.

### 1.5. تشكيلة المجلس الجماعي

يتألف مجلس جماعة أسفي من 51 عضواً من بينهم 17 نساء، ويتكون من تشكيلة سياسية من 20 حزب و مكتب مكون من 7 أحزاب هي : الاستقلال، والأصالة والمعاصرة، والتجمع الوطني للأحرار، والاتحاد الدستوري، والحركة الشعبية، والاتحاد الاشتراكي للقوات الشعبية وجبهة القوى الديمقراطية.

### 1.1. الموقع الجغرافي

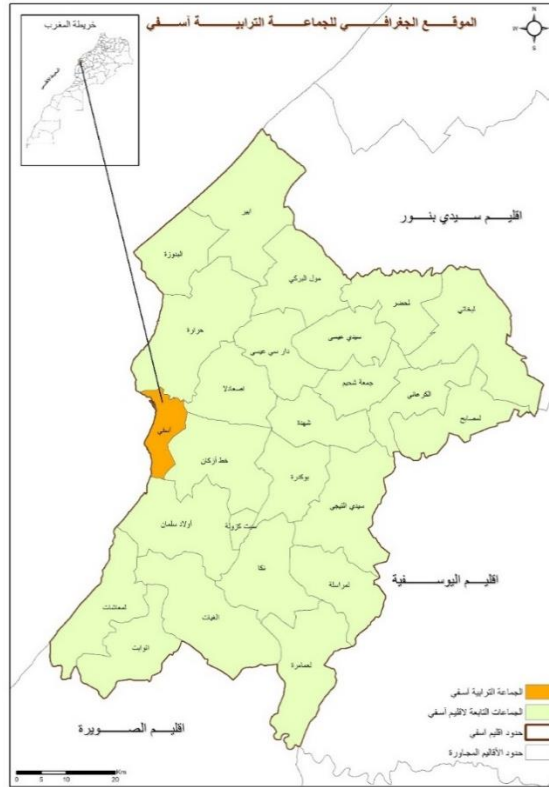
تقع جماعة أسفي على الساحل الأطلسي المغربي بين الجديدة (144 كلم) والصويرة (123 كلم) حسب الإحداثيات الجغرافية التالية:

- خط العرض: 17°--32° شمالاً
- خط الطول: 14°-9° غرباً

ويحدها شمالاً جماعة حرارة (إقليم أسفي)، شرقاً جماعة خط أزكان و جماعة اصعادالا (إقليم أسفي)، جنوباً جماعة أولاد سلمان (إقليم أسفي) وغرباً المحيط الأطلسي، ويمتد الشريط الساحلي للمدينة على طول 15 كيلومتراً، يتكون من شاطئ رملي صالح للسباحة والرياضات المائية وشاطئ صخري (من الحي البرتغالي الى مشارف سيدي بوزيد).

### خريطة 1: الموقع الجغرافي لجماعة أسفي

## برنامج عمل جماعة أسفي



المصدر: التقطيع الترابي للمملكة لسنة 2009 ونظام غوغل أورث

### 1.2. أقرب المدن لمركز الجماعة

تقع أسفي على مقربة من بعض المدن داخل جهة مراكش - أسفي أهمها مدينة مراكش التي لا يفصله عنها سوى 150 كلم وتعتبر ثاني مدينة في الجهة، ومدينة الجديدة ب 145 كلم.

جدول 2: أقرب المدن من مركز جماعة أسفي

المدينة	المسافة (ب كلم)
الدار البيضاء (وسط المدينة)	200 كلم
الجديدة	145 كلم
الصويرة	123 كلم
مراكش	150 كلم

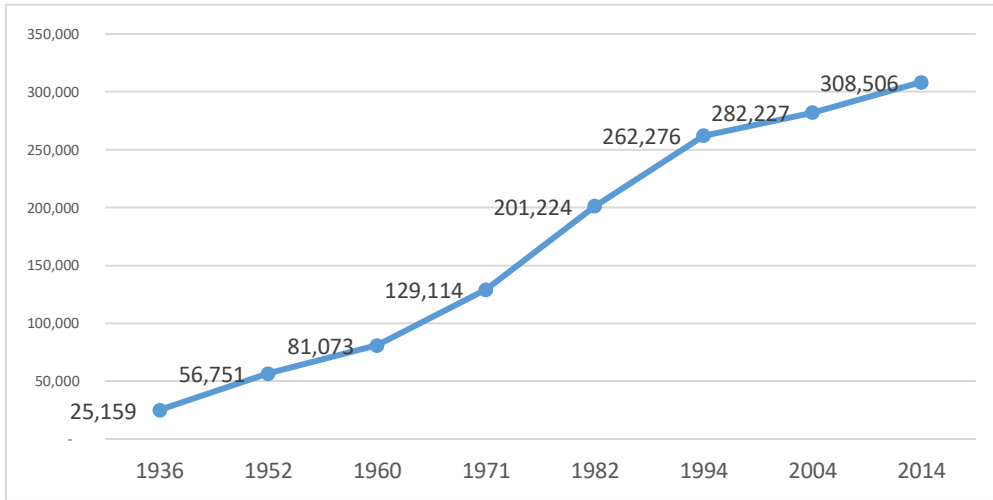
المصدر: خدمة حساب المسافة ببرنامج غوغل إيرث

## 2. الدينامية الديموغرافية ومؤشرات التنمية البشرية

### 2.1 تطور عدد السكان وعدد الأسر بجماعة أسفي

تضم الجماعة الترابية أسفي حمولة بشرية مهمة بساكنة قدرت سنة 2014 ب 308506 نسمة، مشكلة بذلك حوالي من 89% من السكان الحضريين في الإقليم و45% من ساكنة إقليم أسفي، التي بلغ عددها سنة 2014 ما مجموعه 308506 نسمة، كما هو موضح في المبيان الموالي:

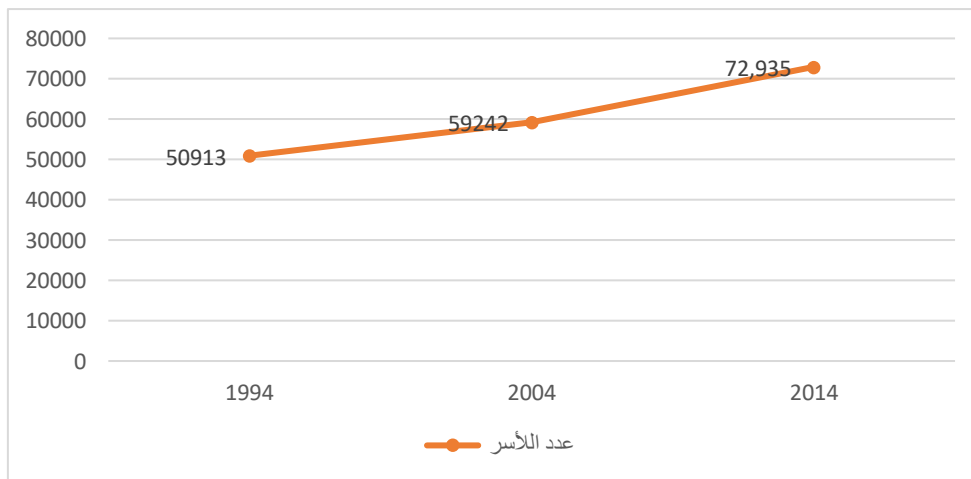
**مبيان 1: تطور عدد سكان الجماعة الترابية أسفي ما بين 1936 و 2014**



المصدر: منوغرافية الجماعة والاحصاء العام للسكان والسكنى 2014

وقد رافق هذه الزيادة في عدد سكان الجماعة تطور مهم في أعداد الأسر خصوصا خلال الفترة البين-إحصائية 1994-2014 كما هو موضح في المبيان الموالي.

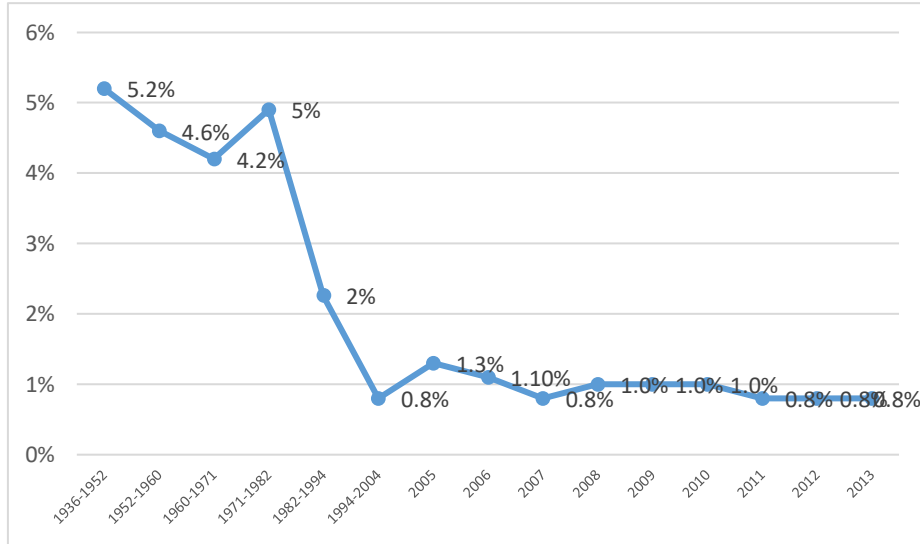
**مبيان 2: تطور عدد أسر جماعة أسفي بين سنتي 1994 و 2014**



المصدر: الاحصاءات العامة للسكان والسكنى 1994-2004-2014

## 2.2. تطور نسبة النمو الديموغرافي بجماعة أسفي

### مبيان 3: تطور معدل النمو الديموغرافي بجماعة أسفي 1936-2013

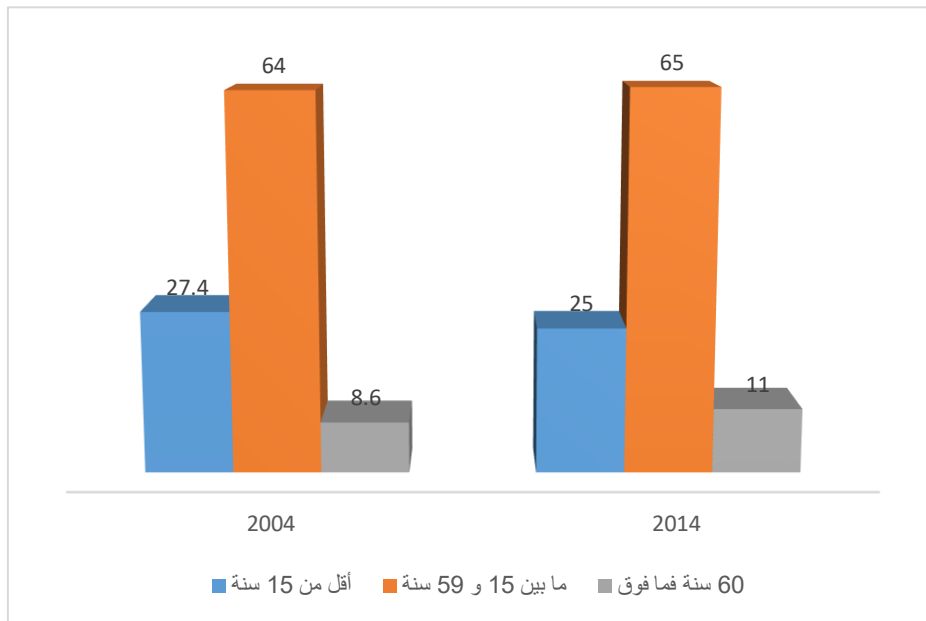


المصدر: منوغرافية الجماعة (2016) والإحصاء العام للسكان والسكنى 2014

## 2.3. توزيع السكان حسب الفئات العمرية

انطلاقاً مما هو موضح في المبيان الموالي، يلاحظ تراجع فئة الأطفال واليافعين بنسبة 2.7% بين سنتي 2004 و2014 وفي المقابل شهدت فئة النشيطين ما بين 15-59 سنة وفئة المسنين (أكثر من 60 سنة) تزايداً. وعليه فإن الجماعة تتميز بفئة نشيطة لها وزنها تشكل أزيد من 65% من سكان الجماعة كما أن فئة اليافعين والأطفال تشكل نسبة مهمة كذلك.

### مبيان 4: تطور الفئات العمرية الكبرى بالجماعة الترابية أسفي 2004-2014

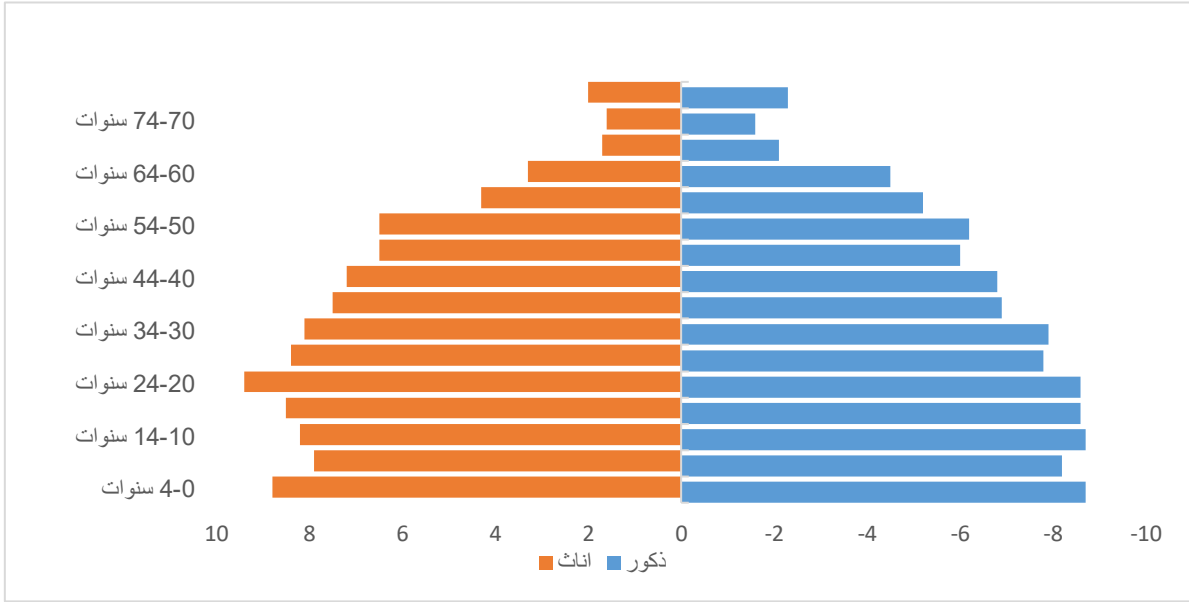


المصدر: الإحصاء العام للسكان والسكنى لسنة 2004 \_ 2014

## 2.4. البنية الهرمية للسكان

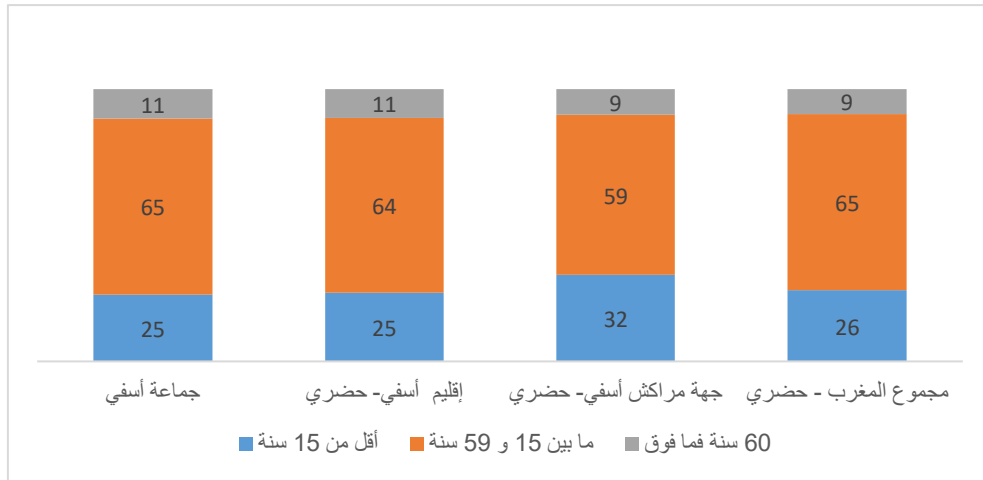
تتميز التركيبة السكانية لجماعة أسفي كما أسلفنا بهيمنة الفئات النشيطة والأصغر سناً، وهو ما يمكن الكشف عنه بالرجوع إلى الأرقام الواردة في الهرم السكاني إذ يلاحظ أنه هرم بقاعدة عريضة توحى بالحضور الوازن لفئة الأطفال أقل من 4 سنوات إلا أنه يضيق قليلاً عند الفئتين (بين 5 و9 سنوات) و بين (10 سنوات و14 سنة) ليعود الهرم للاتساع في الوسط بشكل تدريجي في الفئات الأخرى الشيء الذي يؤكد الحضور المهم للفئات النشيطة خاصة فئة الشباب مع اتساع ملحوظ في قمة الهرم المذكور تشير إلى حضور مهم لفئة المسنين. ويلاحظ وجود نوع من التناسب بين كلا جانبي الهرم السكاني وهو ما يدل على تقارب نسبة الذكور والإناث بالجماعة (50,92% للإناث مقابل 49,08% للذكور).

### مبيان 5: الهرم السكاني للجماعة الترابية أسفي خلال سنة 2014



المصدر : الإحصاء العام للسكان والسكنى لسنة 2014

### مبيان 6: الهرم السكاني للجماعة الترابية أسفي مقارنة مع باقي المستويات الترابية سنة 2014



المصدر : الإحصاء العام للسكان والسكنى لسنة 2014

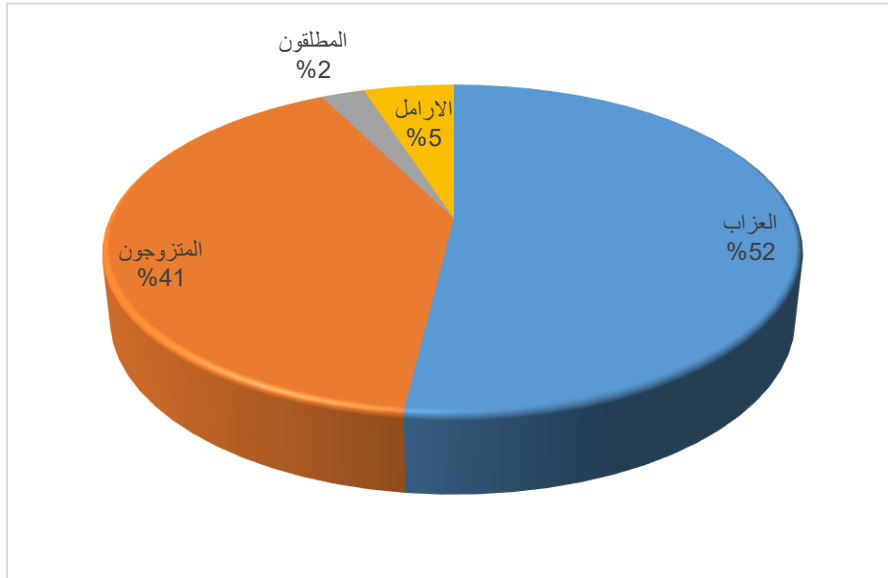
انطلاقاً من تحليل المعطيات السابقة يمكن الوقوف على الاستنتاجات التالية:

- إن الحضور المهم للسكان النشيطة بالجماعة الترابية أسفي يبقى في حد ذاته مسألة إيجابية لما من المفترض أن تشكله هذه الفئة من قوة اقتصادية سيكون لها إسهاماً في تنمية الجماعة الترابية، إلا أن غلبة هذه الفئة تطرح العديد من الرهانات على مختلف الفاعلين المحليين يبقى أبرزها ضرورة توفير فرص الشغل وعوامل الاستقرار الأخرى والتي يبقى أهمها المرافق العمومية وخدمات القرب؛
- الحضور القوي لفئة الأطفال واليافعين يحيل على مجموعة من التحديات كتوفير العديد من الخدمات الأساسية التي تستهدف هذه الفئة خاصة كل ما يتعلق بخدمات التعليم والصحة و الفضاءات الرياضية و السوسيو-ثقافية؛
- أما بخصوص فئة المسنين التي مثلت نسبة يمكن وصفها بالمهمة مقارنة بالعدد الإجمالي للسكان ورغم انخفاضها نسبياً مقارنة مع المعدلين الجهوي والإقليمي تستدعي هي الأخرى توفير خدمات لا تقل أهمية خاصة تلك المرتبطة بالميدان الصحي والرعاية الاجتماعية بشكل عام.

## 2.5. الحالة العائلية لسكان الجماعة

انطلاقاً من نتائج آخر إحصاء رسمي عرفته الجماعة سنة 2014 فإن ساكنة الجماعة الترابية أسفي التي تفوق 15 سنة عمرية يهيمن عليها العزاب بنسبة مهمة بلغت حوالي 52% بمجموع تراب الجماعة وقد ارتفعت هذه النسبة لدى الذكور أكثر من الإناث عكس المطلقين والأرامل والذين شكلوا نسباً أقل مقارنة مع فئة العزاب كما هو موضح في المبيانين الموالين.

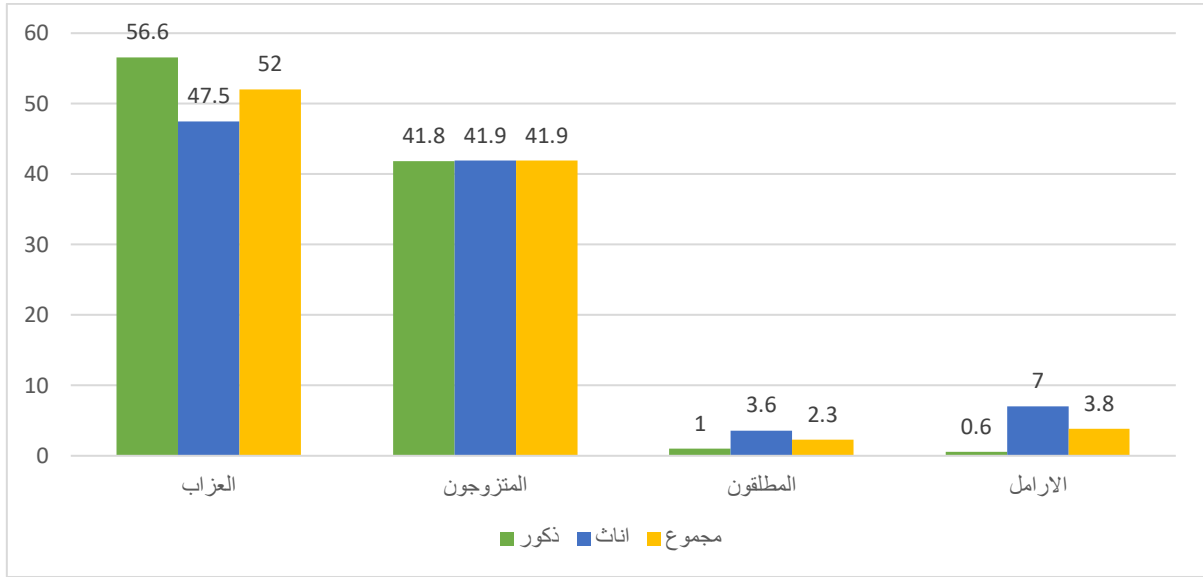
### مبيان 7: الحالة العائلية لسكان الجماعة الترابية أسفي سنة 2014



المصدر : الإحصاء العام للسكان والسكنى لسنة 2014

### مبيان 8: الحالة العائلية لسكان الجماعة الترابية أسفي سنة 2014 حسب الجنس

## برنامج عمل جماعة أسفي

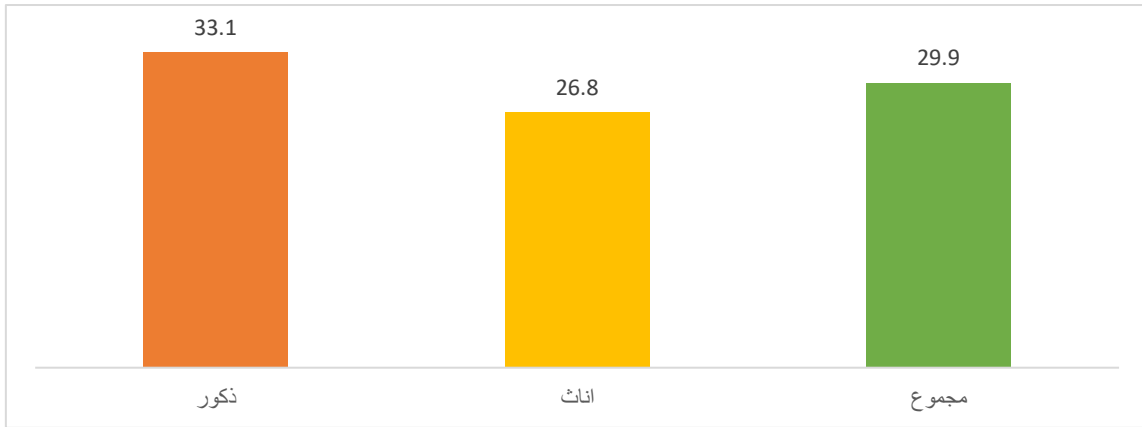


المصدر : الإحصاء العام للسكان والسكنى لسنة 2014

### 2.6. متوسط السن عند الزواج الأول

وفي ظل الارتفاع الحاصل على مستوى العزاب بالجماعة لوحظ ارتفاع مماثل على مستوى متوسط السن عند الزواج الأول والذي سجل معدل يقارب 30 سنة على مستوى جماعة أسفي بالنسبة لمجموع الساكنة في حين سجل هذا المعدل ما يقارب 27 سنة بالنسبة للإناث و معدل ما يفوق 33 سنة بالنسبة للذكور كما يوضح المبيان الموالي.

#### مبيان 9: متوسط السن عند أول زواج بجماعة أسفي سنة 2014 (حسب الجنس)

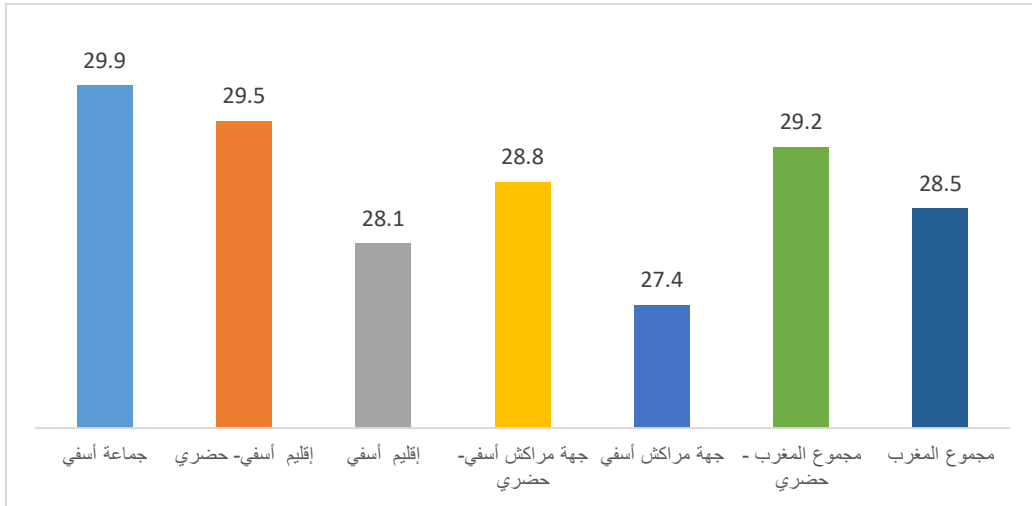


المصدر : الإحصاء العام للسكان والسكنى لسنة 2014

إن المعدل البالغ 29,3 سنة بالجماعة يبقى مرتفعا إذا ما قورن بما هو مسجل على مستوى المجال الحضري لجهة الدار البيضاء سطات وقريبا شيئا ما للمعدل على مستوى المجال الحضري لإقليم أسفي و على مستوى المجال الحضري للمغرب, أما مقارنة مع إقليم أسفي والمستوى الوطني فهو أعلى مما هو مسجلكما يوضح المبيان الموالي.

#### مبيان 10: متوسط السن عند أول زواج بأسفي مقارنة مع باقي المستويات الترابية سنة 2014

## برنامج عمل جماعة أسفي

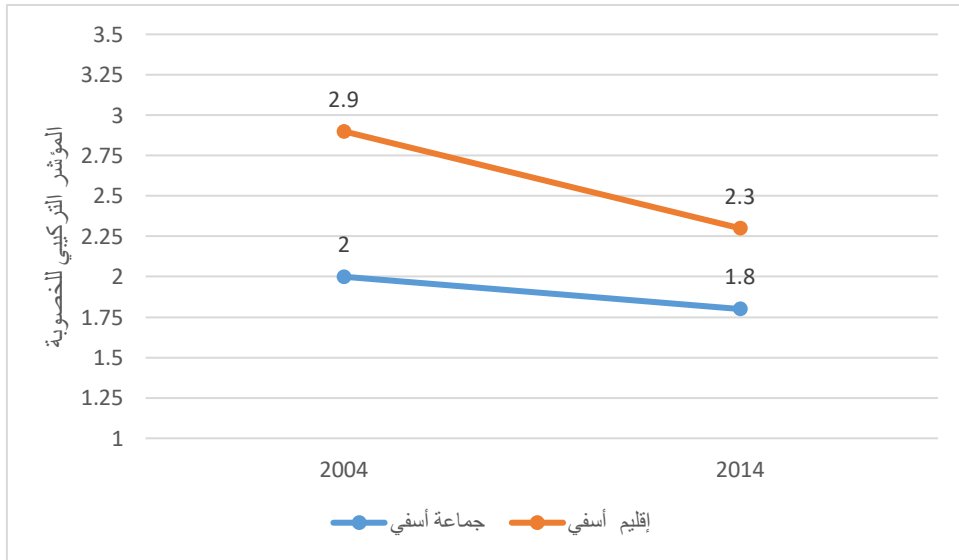


المصدر : الإحصاء العام للسكان والسكنى لسنة 2014

### 2.7. المؤشر التركيبي للخصوبة

من الملاحظ أن المؤشر التركيبي للخصوبة عرف انخفاضا في العقد الأخير على مستوى الجماعة حيث انتقل من 2 طفل لكل امرأة سنة 2004 إلى 1,8 طفل لكل امرأة سنة 2014 كما يعرف تغيرا على مستوى الإقليم خلال نفس الفترة كما هو موضح في المبيان الموالي:

#### مبيان 11: تطور المؤشر التركيبي للخصوبة بالجماعة الترابية أسفي وإقليم أسفي بين سنتي 2004 و2014



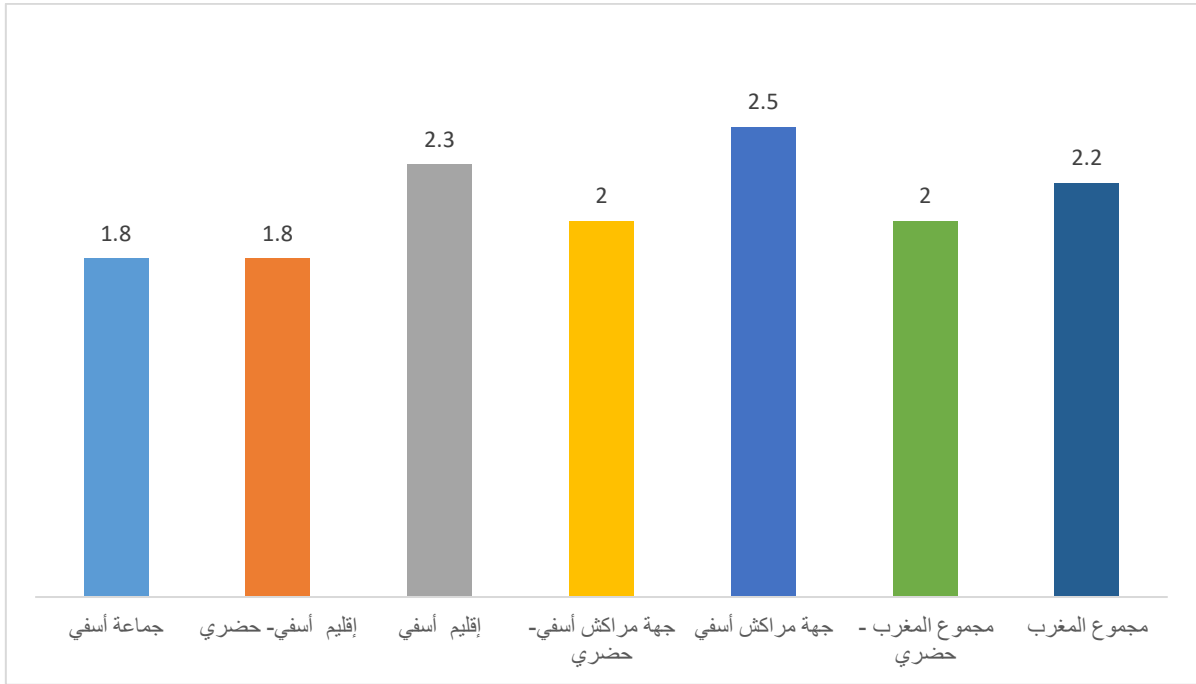
المصدر : الإحصاء العام للسكان والسكنى لسنتي 2004 و 2014

وعند مقارنة المؤشر التركيبي للخصوبة المسجل بالجماعة بالمستويات الترابية الأخرى يتضح أنه الأدنى معدل ويأخذ منحى الوسط القروي لإقليم أسفي كما يبينه المبيان التالي:

#### مبيان 12: المؤشر التركيبي للخصوبة بجماعة أسفي مقارنة بباقي المستويات الترابية الأخرى سنة 2014



## برنامج عمل جماعة أسفي

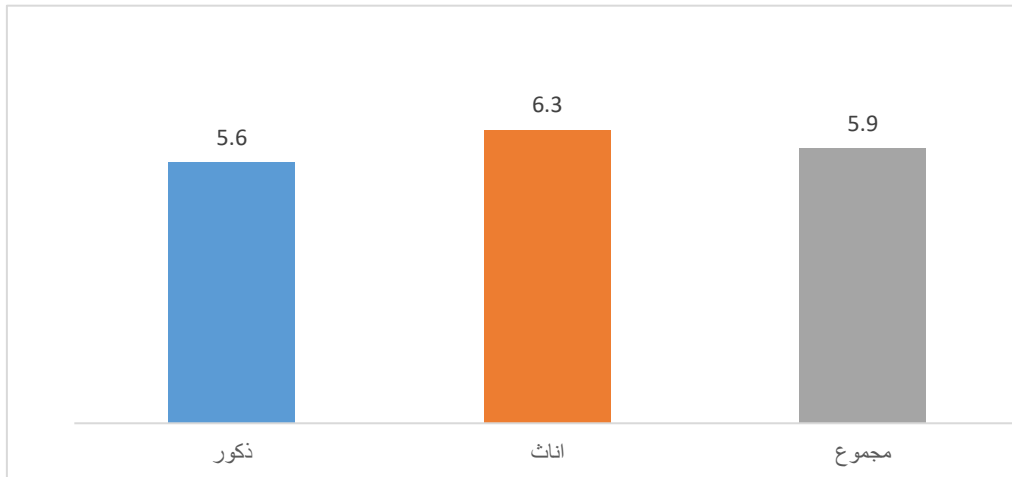


المصدر: الإحصاء العام للسكان والسكنى لسنة 2014

### 2.8. معدل الإعاقة بجماعة أسفي

وصلت نسبة الأشخاص في وضعية إعاقة بالجماعة الترابية أسفي إلى 5,9% من مجموع السكان، وهي تبقى أعلى لدى الإناث حيث تبلغ 6,3% كما يوضح المبيان الموالي.

#### مبيان 13: نسبة الإعاقة بالجماعة الترابية أسفي سنة 2014 حسب الجنس

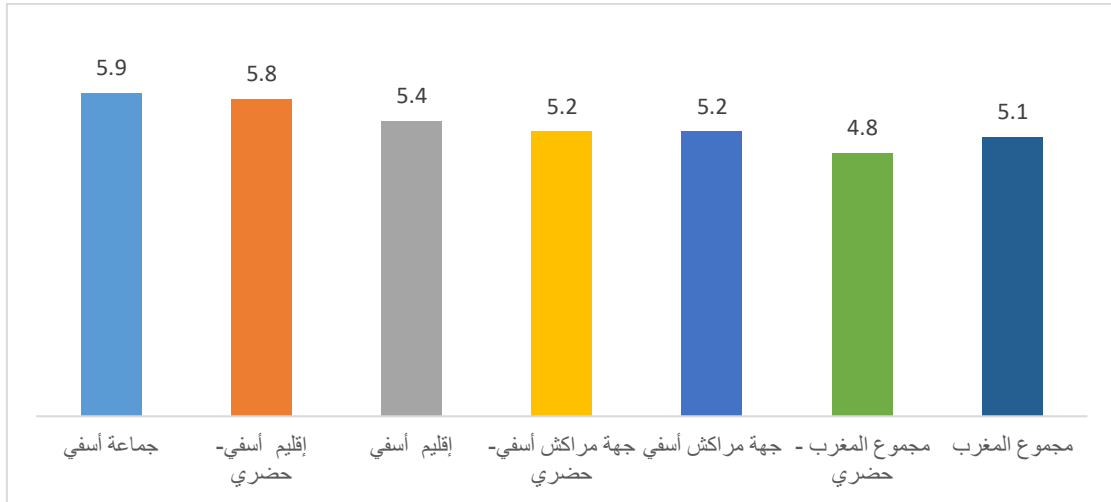


المصدر: الإحصاء العام للسكان والسكنى لسنة 2014

وعلى العموم تبقى نسبة الإعاقة المسجلة على مستوى الجماعة أكثر مما هو مسجل في باقي المستويات الترابية الأخرى كما هو موضح في المبيان الموالي.

#### مبيان 14: نسبة الإعاقة بجماعة أسفي مقارنة مع باقي المستويات الترابية سنة 2014

## برنامج عمل جماعة أسفي



المصدر: الإحصاء العام للسكان والسكنى لسنة 2014

إن نسب الإعاقة المرتفعة نسبيا مقارنة مع باقي المستويات الترابية الأخرى فإن هذه الفئة في الواقع في حاجة إلى مجموعة من الخدمات الخاصة بها والبرامج التي من خلالها ستتمكن من الاندماج بشكل أفضل في المحيطين الاجتماعي والاقتصادي.

وبذلك، تستدعي هذه النسبة من الأشخاص في وضعية إعاقة بذل المزيد من الجهود وذلك من خلال التركيز على العناصر التالية:

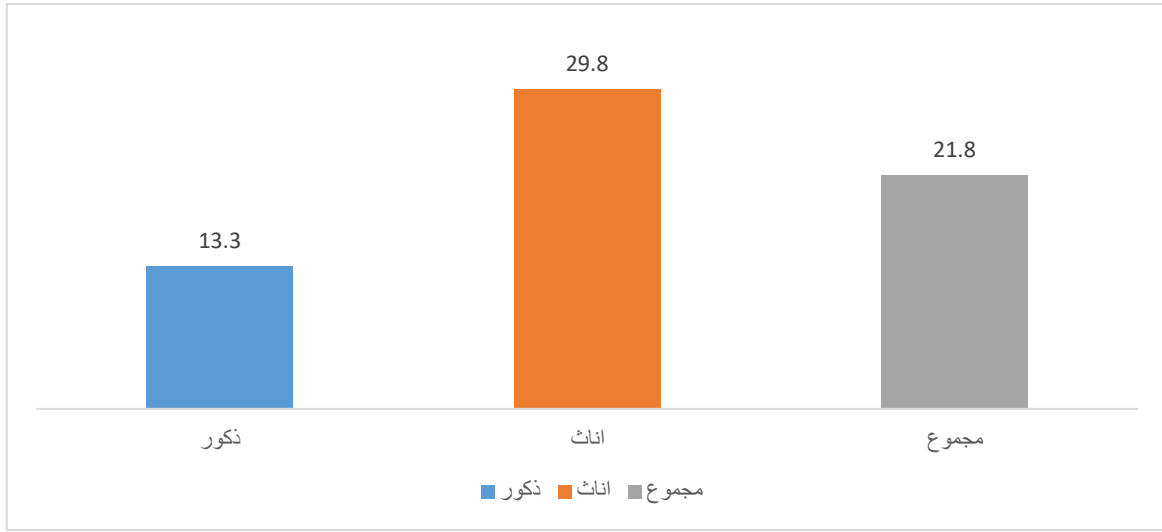
- على مستوى الولوجيات :
  - تعميم الولوجيات
  - التعبئة و التحسيس في مجال القوانين الخاصة بالولوجيات
  - تثمين التجارب الرائدة في مجال الولوجيات
- على مستوى التعليم والتكوين والتشغيل
  - إحداث أقسام مدمجة (تراعي جميع أنواع الإعاقة)
  - إحداث مراكز للتكوين والتأهيل
  - توفير اطر متخصصة
  - دعم الأنشطة المدرة للدخل لفائدة هذه الفئات
- على مستوى الصحة والرعاية
  - ضرورة إحداث مراكز للتكفل
  - توفير اطر طبية مختصة في مجال الإعاقة
  - إنشاء مراكز للترويض الطبي.

### 2.9. معدلات الأمية بجماعة أسفي

شهد معدل الأمية بالجماعة الترابية أسفي تراجعا ملحوظا في السنوات الأخيرة بانتقالها إلى 21.8% سنة 2014، إلا أن هذا المعدل لازال مرتفعا لدى الإناث (29.8%) مقارنة بما هو مسجل لدى الذكور (13.3%)

### مبيان 15: معدل الأمية بالجماعة الترابية أسفي 2014

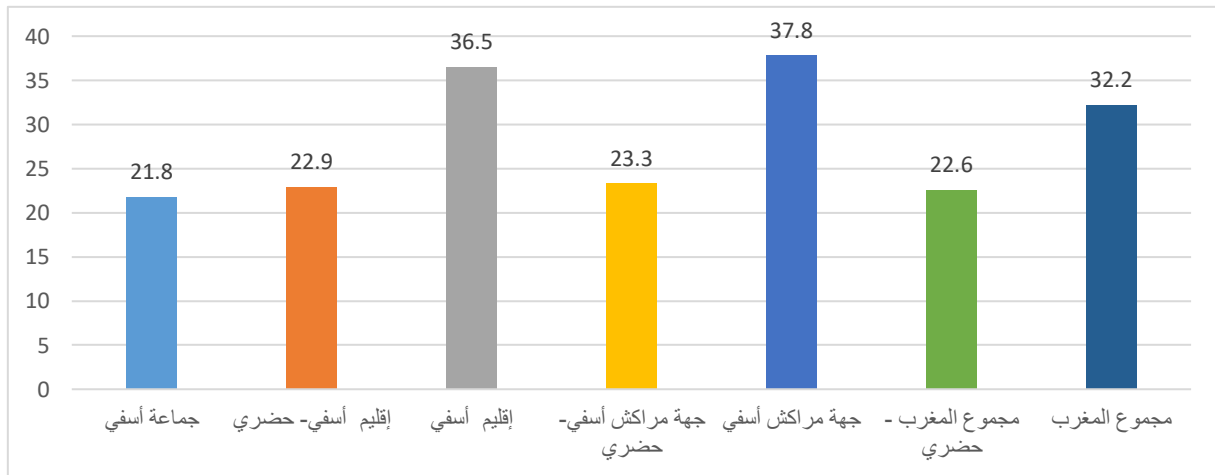
## برنامج عمل جماعة أسفي



المصدر: الإحصاء العام للسكان والسكنى لسنة 2014

ويعتبر هذا المعدل، أقل مما هو مرصود مقارنة مع باقي المستويات الترابية الأخرى. كما هو واضح في المبيان الموالي.

### مبيان 16: معدل الأمية بالجماعة الترابية أسفي مقارنة مع باقي المستويات الترابية الأخرى سنة 2014



المصدر: الإحصاء العام للسكان والسكنى لسنة 2014

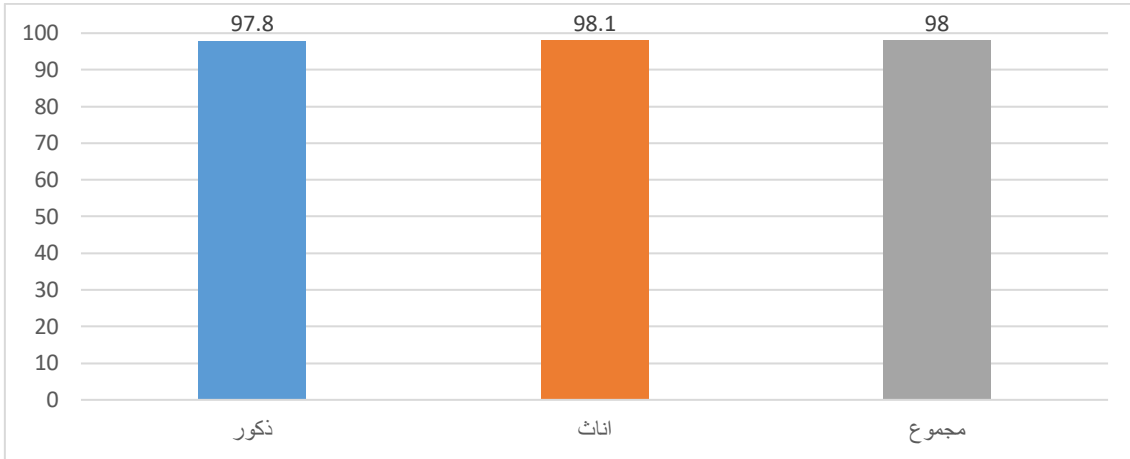
ويمكن أن يفسر الانخفاض المسجل على مستوى معدل الأمية بالمجهودات المبذولة على هذا المستوى فيما يتعلق بتعميم التعليم والوعي المتزايد من قبل الآباء بالانخراط في العملية التعليمية بالنسبة للذكور والإناث والمجهودات المبذولة على مستوى محو الأمية بالجماعة.

### 2.10. نسبة تدرس لأطفال الذين تتراوح أعمارهم بين 7-12 سنة بجماعة أسفي

وصلت نسبة تدرس لأطفال الذين تتراوح أعمارهم بين 7-12 سنة بالجماعة الترابية أسفي 98% سنة 2014 كما أن هذه النسبة لا تعرف تفاوتاً بين الذكور (97.8%) و الإناث (98.1%) كما هو واضح في المبيان الموالي

### مبيان 17: نسبة تدرس لأطفال الذين تتراوح أعمارهم بين 7-12 سنة بالجماعة الترابية أسفي 2014

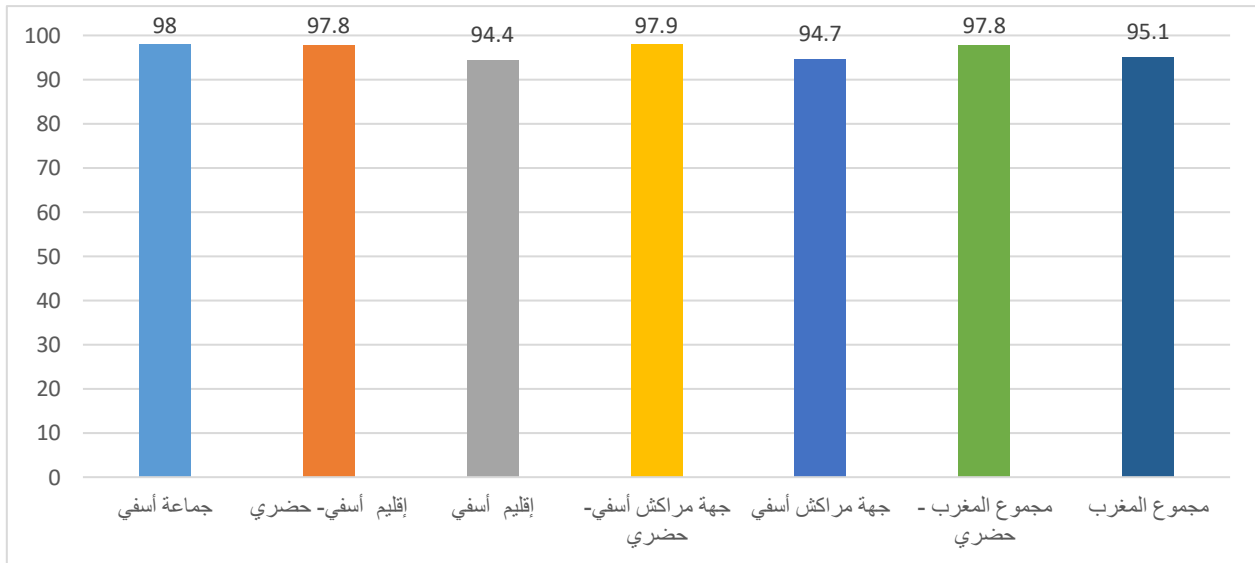
## برنامج عمل جماعة أسفي



المصدر: الإحصاء العام للسكان والسكنى لسنة 2004 و2014

ويعتبر هذا المعدل، أعلى مما هو مرصود على مقارنة مع باقي المستويات الترابية الأخرى. كما هو واضح في المبيان الموالي.

### مبيان 18: نسبة تدرس لأطفال الذين تتراوح أعمارهم بين 7-12 سنة بالجماعة الترابية أسفي مقارنة مع باقي المستويات الترابية الأخرى سنة 2014



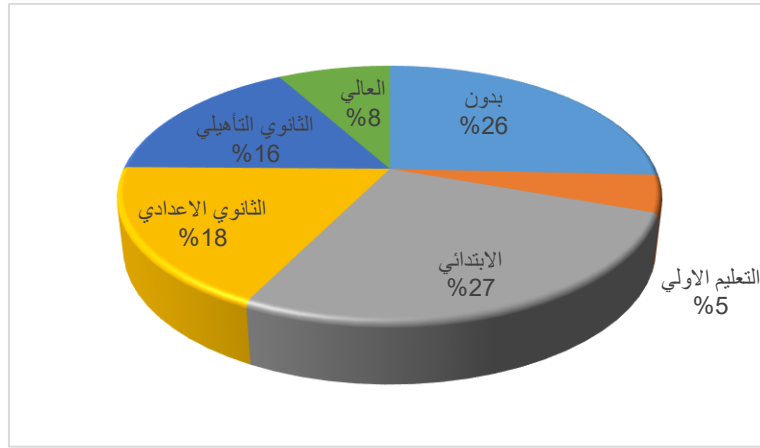
المصدر: الإحصاء العام للسكان والسكنى لسنة 2014

### 2.11. المستوى التعليمي لسكان جماعة أسفي

بالنسبة للمستوى التعليمي لسكان جماعة أسفي فقد أشارت نتائج الإحصاء العام للسكان والسكنى لسنة 2014 إلى أن 26% من السكان بدون مستوى دراسي، 27% لهم مستوى ابتدائي، 18% لهم مستوى ثانوي اعدادي، 16% لهم مستوى ثانوي تاهيلي و 8% لهم مستوى عالي، كما هو موضح في المبيان الموالي.

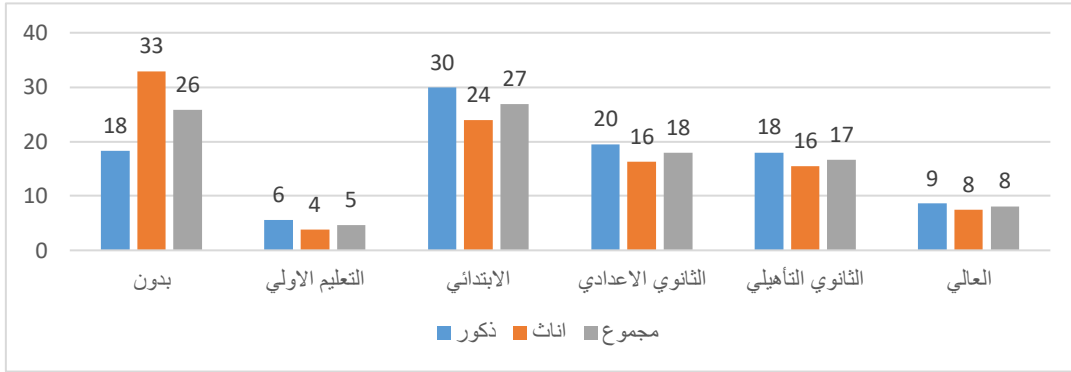
### مبيان 19: المستوى التعليمي لسكان جماعة أسفي سنة 2014

## برنامج عمل جماعة أسفي



المصدر: الإحصاء العام للسكان والسكنى لسنة 2014

### مبيان 20: المستوى التعليمي لسكان جماعة أسفي 2014 حسب الجنس

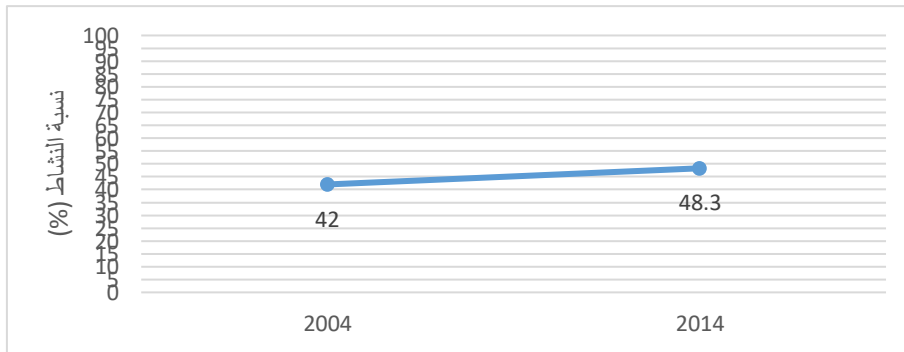


المصدر: الإحصاء العام للسكان والسكنى لسنة 2014

### 2.12. معدلات النشاط بجماعة أسفي

شهد معدل النشاط بالجماعة الترايبية أسفي تطورا ملحوظا في العقد الأخير، فقد انتقل هذا المعدل من 42% سنة 2004 إلى 48.3% سنة 2014، كما هو موضح في المبيان الموالي.

### مبيان 21: تطور نسبة النشاط بجماعة أسفي 2004-2014

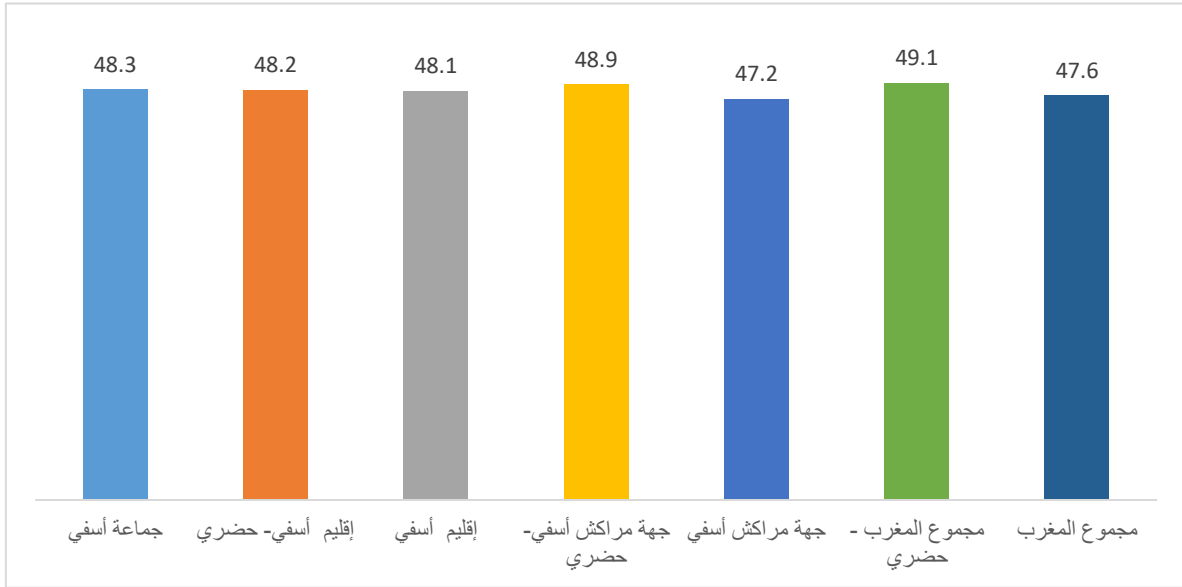


المصدر: الإحصاء العام للسكان والسكنى لسنة 2004 - 2014

## برنامج عمل جماعة أسفي

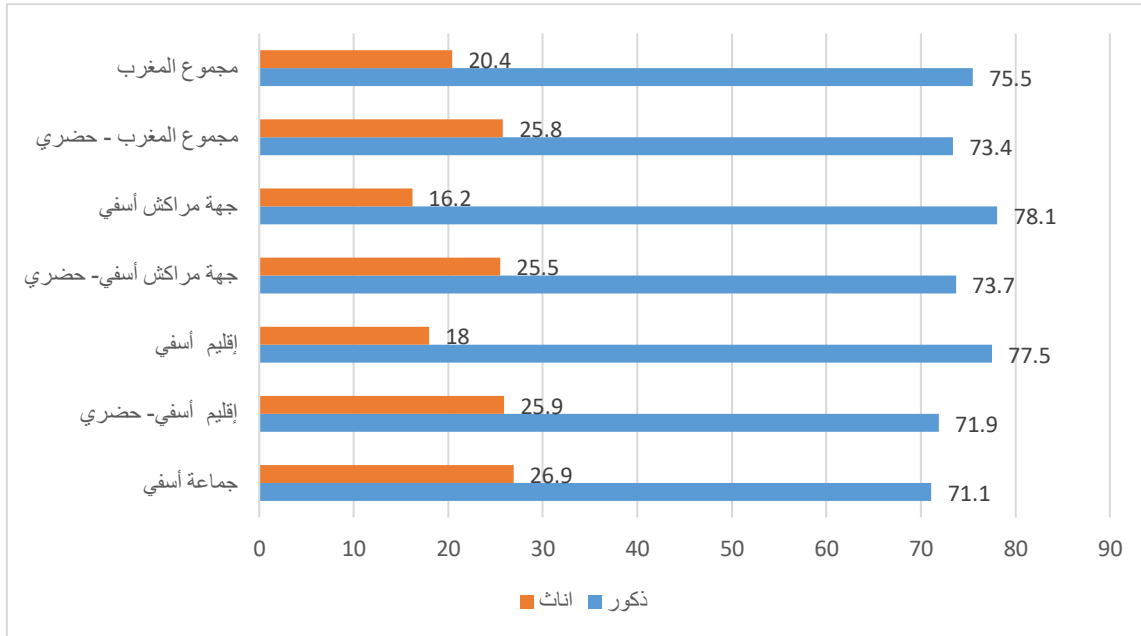
وعلى الرغم من هذا الارتفاع فمعدل النشاط بالجماعة يضاهاى تقريبا سنة 2014 المستويات الترابية الحضرية و يبقى مرتفعا عند الاناث مقارنة بالمستويات الترابية الأخرى كما هو موضح في المبيانين التاليين:

### مبيان 22: معدل النشاط بالجماعة الترابية أسفي مقارنة مع باقي المستويات الترابية الأخرى - 2014



المصدر: الإحصاء العام للسكان والسكنى لسنة 2014

### مبيان 23: معدل النشاط بالجماعة الترابية أسفي مقارنة مع باقي المستويات الترابية الأخرى حسب الجنس



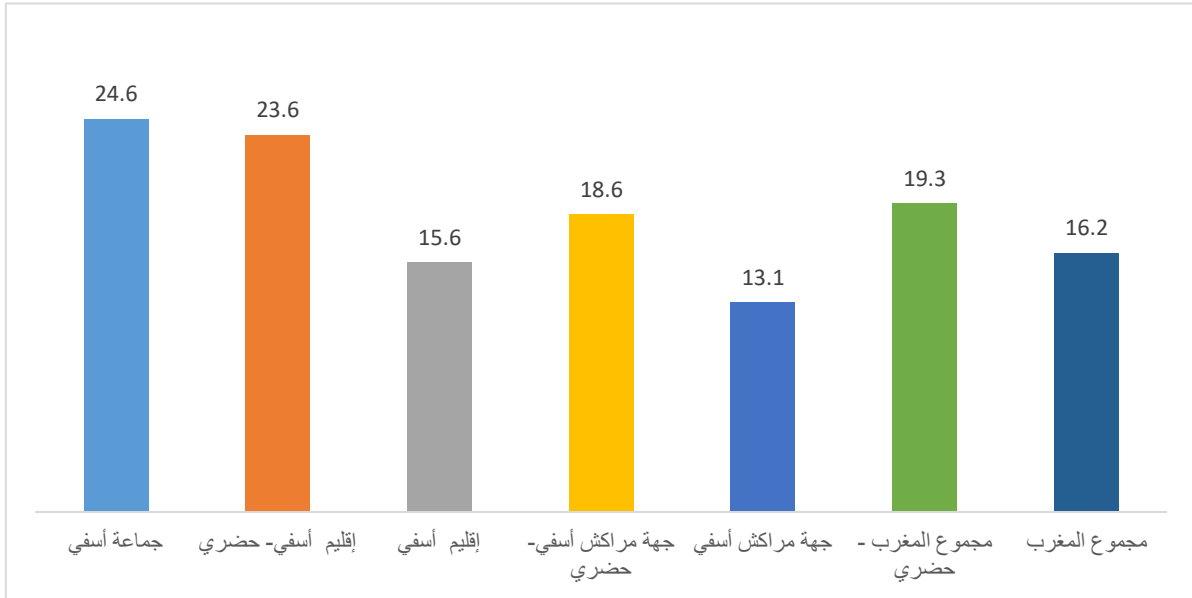
المصدر: الإحصاء العام للسكان والسكنى لسنة 2014

## 2.13. معدلات البطالة بجماعة أسفي

## برنامج عمل جماعة أسفي

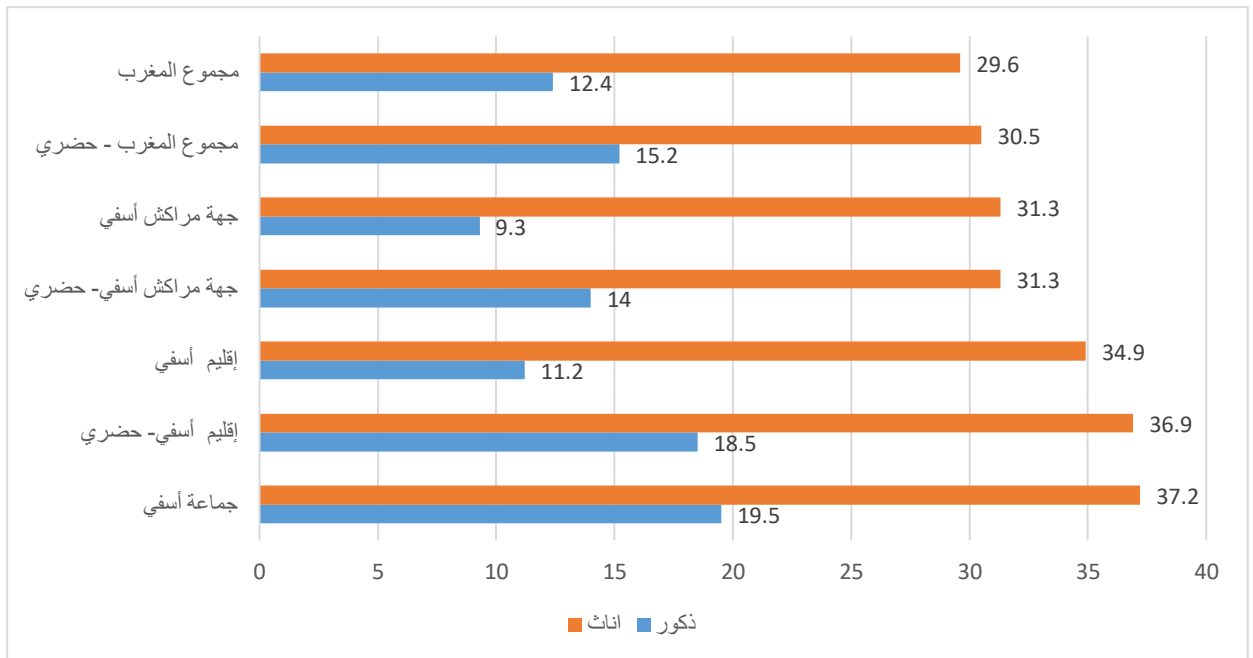
من الملاحظ أن نسبة البطالة تبقى مرتفعة بالجماعة مقارنة مع باقي المستويات الترابية الأخرى كما هو موضح في المبيان الموالي.

### مبيان 24: معدل البطالة بالجماعة الترابية أسفي مقارنة مع باقي المستويات الترابية الأخرى



المصدر: الإحصاء العام للسكان والسكنى لسنة 2014

### مبيان 25: معدل البطالة بالجماعة الترابية أسفي مقارنة مع باقي المستويات الترابية الأخرى حسب الجنس



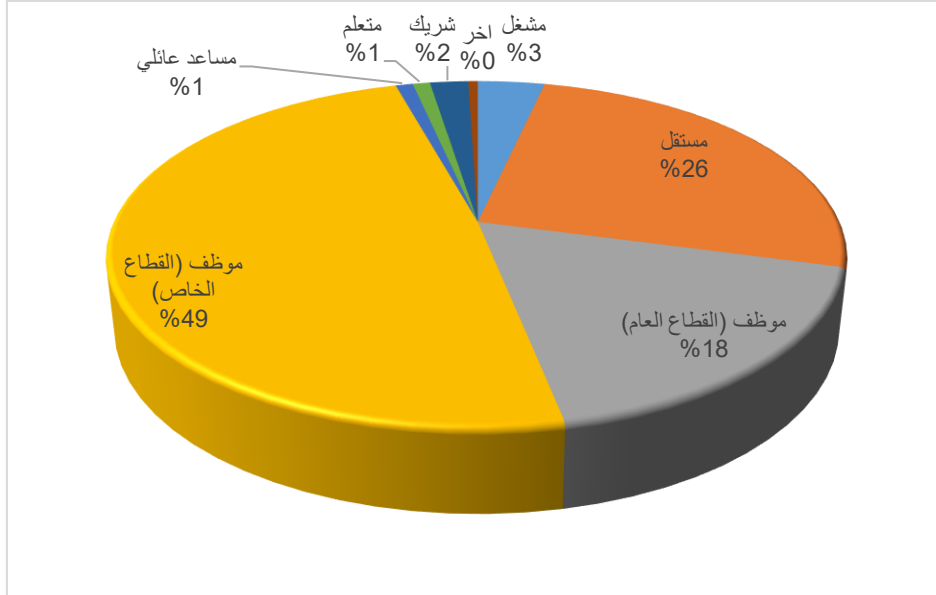
المصدر: الإحصاء العام للسكان والسكنى لسنة 2014

## 2.14. الوضعية السوسيو مهنية لسكان جماعة أسفي

## برنامج عمل جماعة أسفي

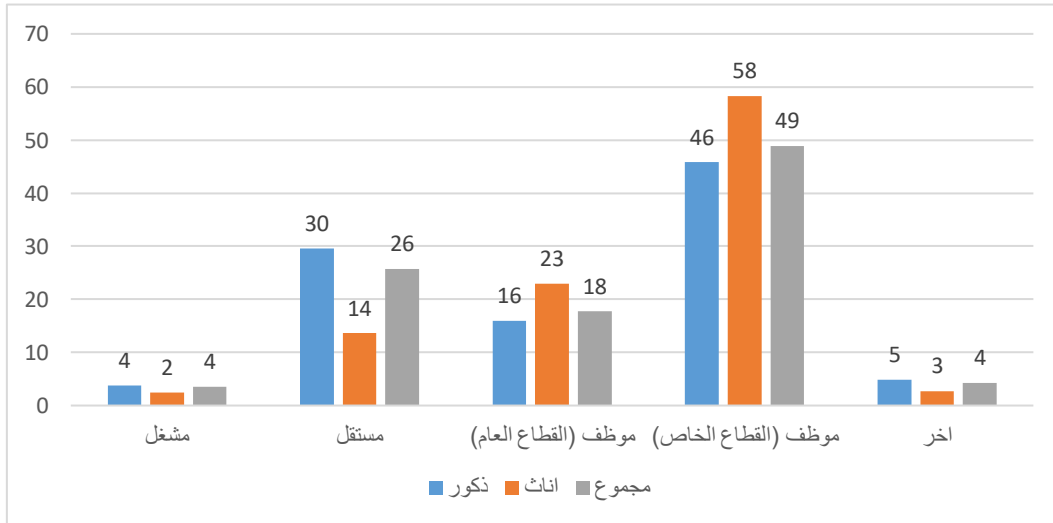
بالنسبة لطبيعة الأنشطة المزاولة من قبل الساكنة النشيطة بالجماعة فقد أشارت نتائج الإحصاء العام للسكان والسكنى لسنة 2014 إلى أن النسبة الأهم من هؤلاء عبارة عن موظفي القطاع الخاص (49%) متبوع بالمستقلين (26%) وموظفي القطاع العام (18%) كما هو موضح في المبيان الموالي.

**مبيان 26: الوضعية السوسيو مهنية لساكنة جماعة أسفي 2014**



المصدر: الإحصاء العام للسكان والسكنى لسنة 2014

**مبيان 27: الوضعية السوسيو مهنية لساكنة جماعة أسفي 2014 حسب الجنس**



المصدر: الإحصاء العام للسكان والسكنى لسنة 2014

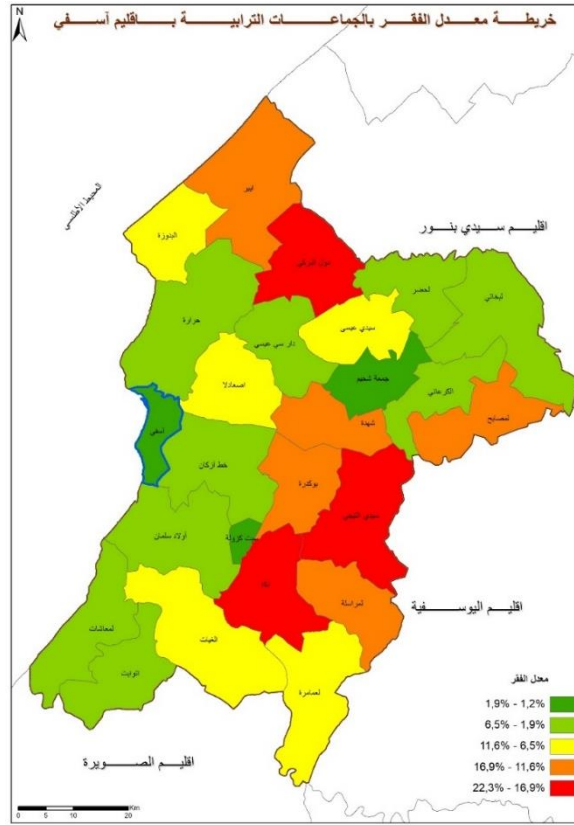
2.15. معدلات الفقر بجماعة أسفي



## برنامج عمل جماعة أسفي

يتبين من خلال خريطة معدل الفقر<sup>1</sup> بالجماعات الترابية بإقليم أسفي سنة 2014 أن جماعة أسفي تسجل أقل نسبة فقر في الإقليم (1.2%) بعد جماعة جمعة اسحايم (1.3%) و سبت كزولة (1.9%) كما هو موضح في الخريطة الموائية:

### خريطة 2: خريطة معدل الفقر بالجماعات الترابية بإقليم أسفي سنة 2014



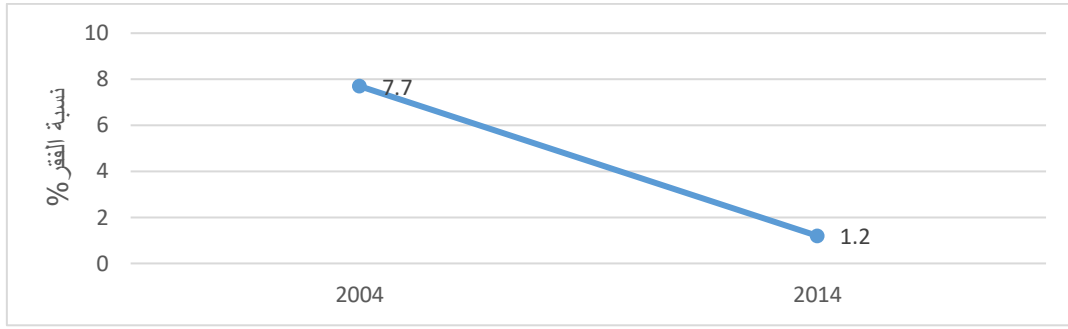
المصدر : المندوبية السامية للتخطيط (خريطة الفقر والهشاشة لسنة 2014)

شهد معدل الفقر بالجماعة الترابية أسفي في العقد الأخير انخفاضا ملحوظا وذلك بانتقاله من 7.7% من مجموع سكان الجماعة سنة 2004 إلى 1.2% سنة 2014 وهو ما يشير إلى تحسن في ظروف معيشة الأسر والقدرة على تجاوز بعض الفئات المجتمعية لعتبة الفقر كما هو موضح في المبيان الموائية:

### مبيان 28: تطور معدل الفقر بجماعة أسفي 2004-2014

<sup>1</sup> معدل الفقر: النسبة المئوية للسكان الذين تقل نفقاتهم عن عتبة الفقر التي تتشكل من مكونين، المكون الغذائي الذي يعادل كلفة سلة غذائية تضمن الحد الأدنى من الحراريات (1984 وحدة حرارية للفرد في اليوم) حسب معيار منظمة الأغذية والزراعة والمنظمة العالمية للصحة، ومكون غير غذائي يعادل كلفة سلة المواد غير الغذائية المقتناة من طرف الأسر التي تتوفر على الحد الأدنى الغذائي، حسب المقاربة المعتمدة من طرف البنك الدولي. وارتكز تحيين عتبة الفقر النسبي على بنية السكان والمعطيات حول التغذية ونفقات الأسر المستخلصة من البحث حول الاستهلاك لسنة. وقد بلغت هذه العتبة سنة 2014 ما قيمته 4467 درهم للفرد في السنة بالوسط الحضري و4312 درهم للفرد في السنة في الوسط القروي.

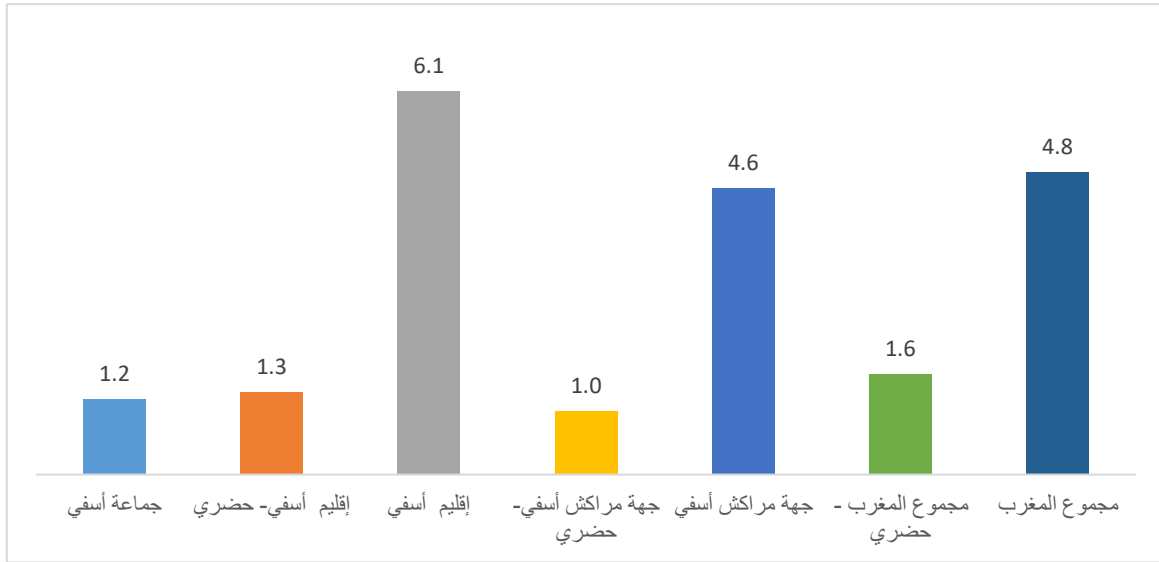
## برنامج عمل جماعة أسفي



المصدر : المندوبية السامية للتخطيط (خريطة الفقر والهشاشة لسنوات 2004-2014)

ويبقى معدل الفقر على العموم منخفضا بمجموع الجماعة الترابية أسفي مقارنة مع باقي المستويات الترابية الأخرى الا فيما يخص المجال الحضري بجهة مراكش - أسفي كما هو موضح في المبيان الموالي.

### مبيان 29: معدل الفقر بجماعة أسفي مقارنة مع باقي المستويات الترابية سنة 2014



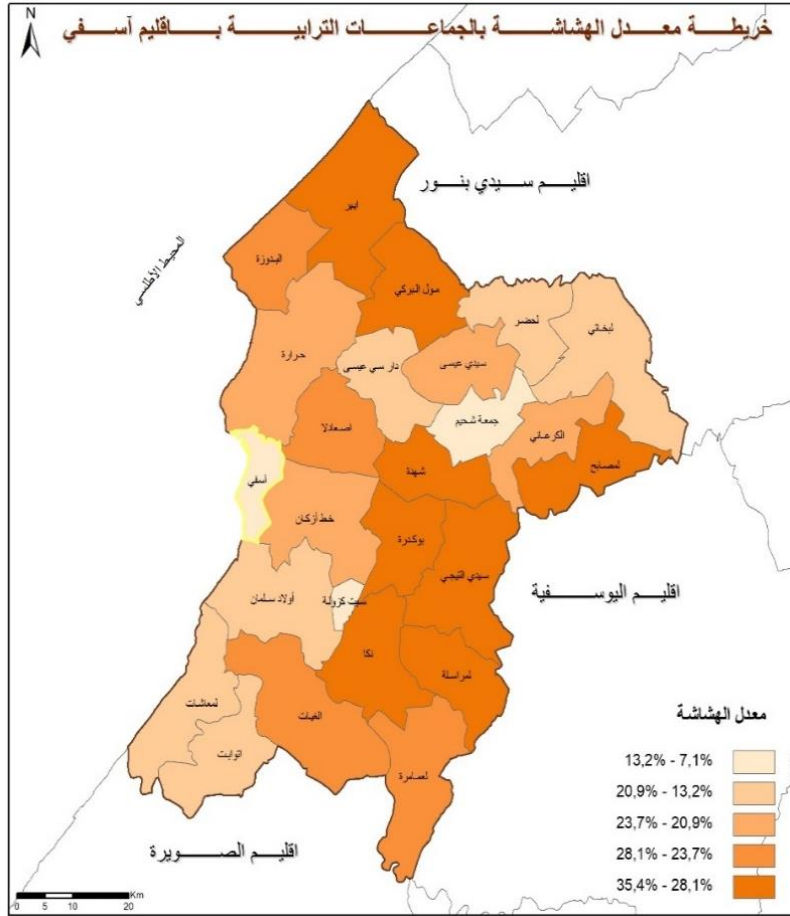
المصدر : المندوبية السامية للتخطيط (خريطة الفقر والهشاشة لسنة 2014)

### 2.16. معدلات الهشاشة بجماعة أسفي

وكما هو الشأن بالنسبة لمعدل الفقر يتبين من خلال خريطة معدل الهشاشة<sup>2</sup> بالجماعات الترابية بإقليم أسفي سنة 2014 أن جماعة أسفي تسجل أقل نسبة هشاشة (7.1%) في الإقليم كما هو موضح في الخريطة الموالية:

### خريطة 3: خريطة معدل الهشاشة بالجماعات الترابية بإقليم أسفي سنة 2014

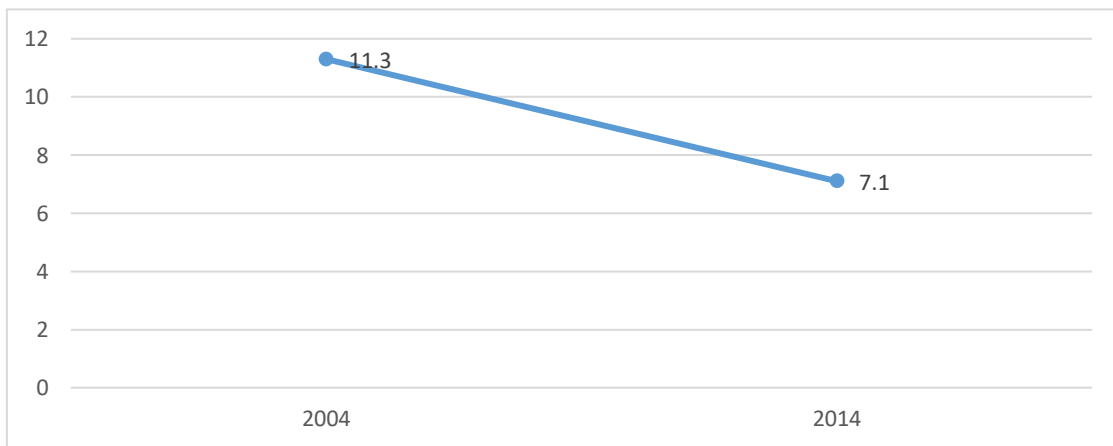
<sup>2</sup> معدل الفقر: النسبة المئوية للسكان الذين تقل نفقاتهم عن عتبة الفقر التي تتشكل من مكونين، المكون الغذائي الذي يعادل كلفة سلة غذائية تضمن الحد الأدنى من الحرارةيات (1984 وحدة حرارية للفرد في اليوم) حسب معيار منظمة الأغذية والزراعة والمنظمة العالمية للصحة، ومكون غير غذائي يعادل كلفة سلة المواد غير الغذائية المقتناة من طرف الأسر التي تتوفر على الحد الأدنى الغذائي، حسب المقاربة المعتمدة من طرف البنك الدولي. وارتكز تحيين عتبة الفقر النسبي على بنية السكان والمعطيات حول التغذية ونفقات الأسر المستخلصة من البحث حول الاستهلاك لسنة. وقد بلغت هذه العتبة سنة 2014 ما قيمته 4467 درهم للفرد في السنة بالوسط الحضري و4312 درهم للفرد في السنة في الوسط القروي.



المصدر : المندوبية السامية للتخطيط (خريطة الفقر والهشاشة لسنة 2014)

وكما هو الشأن أيضا بالنسبة لمعدل الفقر فقد شهد معدل الهشاشة انخفاضا مماثلا حيث انتقل من 11.3 % سنة 2004 إلى 7.1 % سنة 2014 كما يوضح المبيان الموالي.

### مبيان 30: تطور معدل الهشاشة بجماعة أسفي 2004-2014

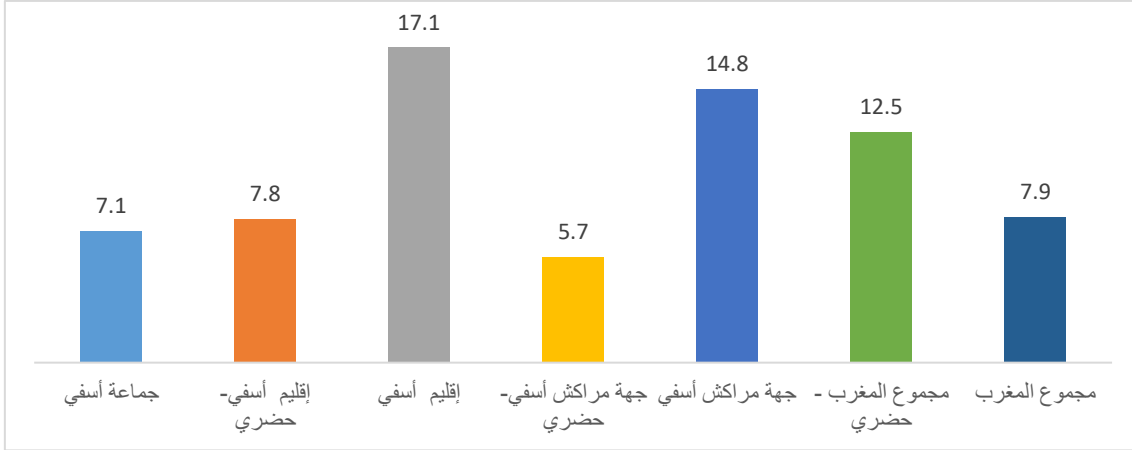


المصدر : المندوبية السامية للتخطيط (خريطة الفقر والهشاشة لسنوات 2004-2014)

## برنامج عمل جماعة أسفي

وعند مقارنة معدل الهشاشة المرصود بالجماعة مقارنة مع باقي المستويات الترابية فيلاحظ أنه الأقل ارتفاعا مقارنة مع باقي المعدلات المرصودة مقارنة مع باقي المستويات الترابية الا فيما يخص المجال الحضري بجهة مراكش - أسفي كما هو موضح في المبيان الموالي.

### مبيان 31: معدل الهشاشة بالجماعة الترابية أسفي مقارنة مع باقي المستويات الترابية سنة 2014



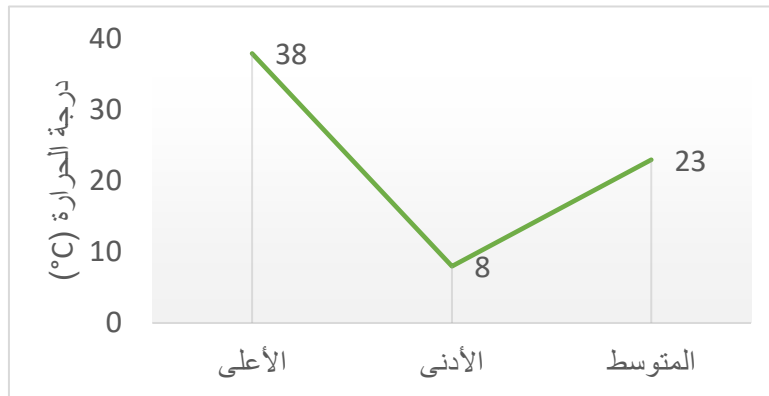
المصدر : المندوبية السامية للتخطيط (خريطة الفقر والهشاشة لسنة 2014)

### 3. الموارد الطبيعية والبيئية بجماعة أسفي

#### 3.1 المناخ

المناخ السائد في مدينة أسفي هو مناخ معتدل، حيث إن مناخها في فصل الصيف يكون حاراً وجاف خاصة ما بين شهري مايو وأكتوبر، ورطباً ومائلاً في فصل الشتاء وخاصة ما بين شهري نوفمبر وأبريل، في حين تعرف درجة حرارة سنوية منخفضة نسبياً شهري دجنبر ويناير، حيث تصل إلى  $8^{\circ}\text{C}$  وترتفع في شهر غشت إلى  $30^{\circ}\text{C}$  بمدى حراري يبلغ 30 درجة. كما يتميز مناخها بأنه يتأثر بمناخ المحيط الأطلسي الذي يمنحه الاعتدال والتوسط في الحرارة في فصل الصيف.

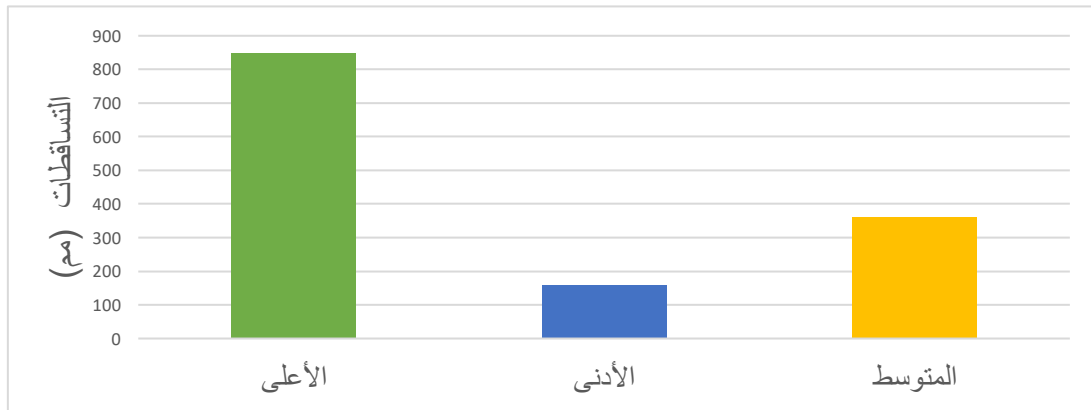
#### مبيان 32: معدل الحرارة بالجماعة الترابية أسفي



المصدر: مونوغرافية الجماعة 2016

تعرف المدينة معدل تساقطات يبلغ 360 ملم سنوياً مع تباين كبير بين موسم وآخر.

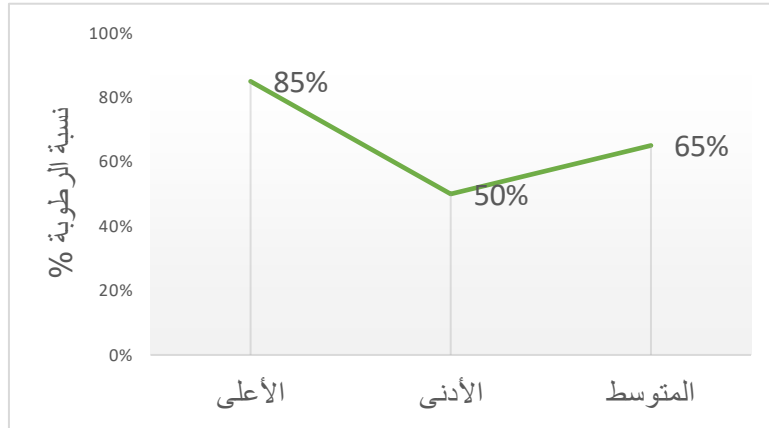
#### مبيان 33: معدل التساقطات بالجماعة الترابية أسفي



المصدر: مونوغرافية الجماعة 2016

تتميز الرطوبة بارتفاعها نتيجة لهبوب المؤثرات الريحية الرطبة، ومتوسط الرطوبة يتراوح ما بين 70% شتاءً، و50% صيفاً. وفي بعض الأحيان تصل خلال فصل الصيف إلى 22% نتيجة لهبوب رياح الشرقي، ويعرف ساحل أسفي 22 يوماً من الضباب خلال السنة.

**مبيان 34: معدل الرطوبة بالجماعة الترابية أسفي**



تتمتع مدينة أسفي بمناخ معتدل في الصيف والشتاء. الاختلافات في درجات الحرارة صغيرة جداً. الصيف حار ولكنه لطيف (بحد أدنى 18 درجة مئوية و24 درجة مئوية كحد أقصى). يبلغ متوسط هطول الأمطار السنوي 320 ملم ، والرطوبة 75 إلى 80٪ ، والرياح السائدة شمالية شمالية غربية بسرعة 15 كم / دقيقة وشمس مشرقة 250 يوم / سنة.

**3.2. المستويات الارتفاعية**

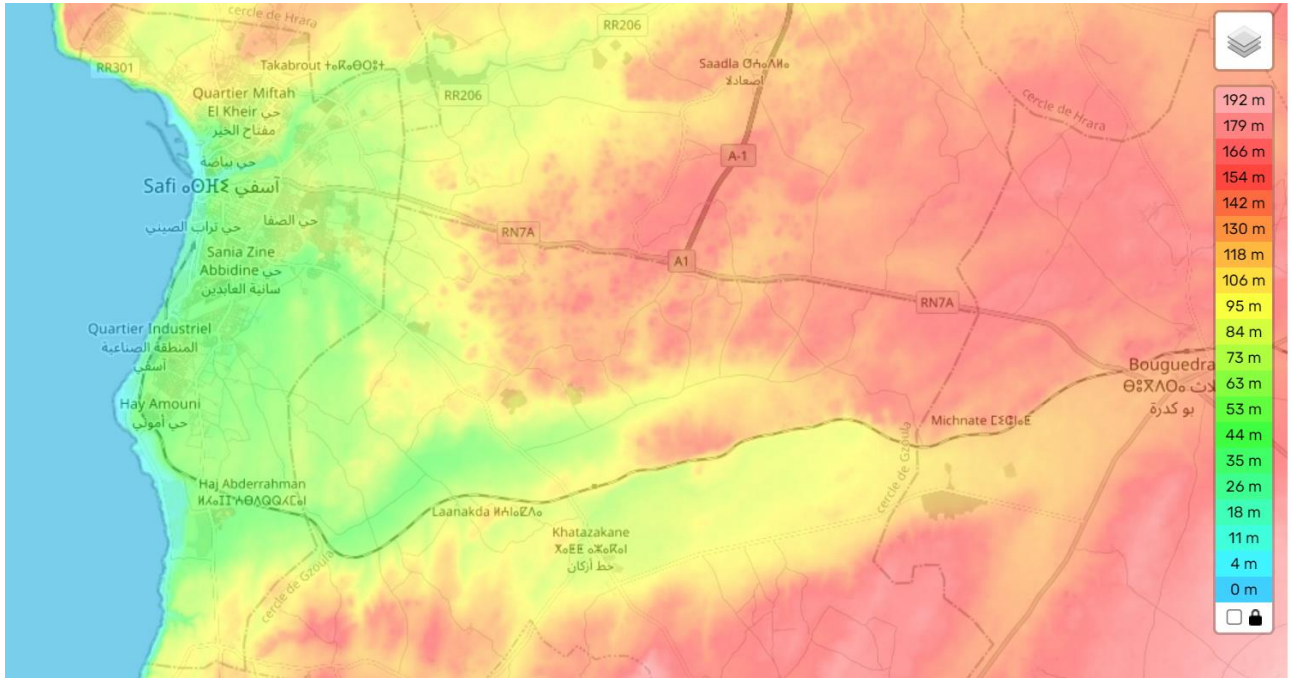
تتميز مدينة أسفي بتضاريس مسطحة نسبياً أو متموجة قليلاً ، والتي لا يتجاوز ارتفاع نقاطها 500 متر. بينما تنتشر المدينة على مساحة 74 كيلومتر مربع. من الناحية الجيولوجية ، تنقسم المحافظة إلى ثلاث مناطق:

مدينة أسفي مبنية على هضبة صخرية تمتد إلى المحيط الأطلسي. هذا الشكل الطبيعي للساحل يخلق خليجاً رملياً بجمال استثنائي مما يجعل كل ثراء الموقع.

تتميز هذه المنطقة بالسهول الممتدة من دكالة شمالاً إلى واد تانسيفت جنوباً وتلال المويصات في الشرق ، وتتميز هذه المنطقة عموماً بخصوبة تربتها على الرغم من وجود تضاريس صخرية خاصة في الشمال الغربي.

**خريطة 4: خريطة المستويات الارتفاعية لأسفي**

## برنامج عمل جماعة أسفي



مصدر موقع طوبوغرافيك ماب 2022

### 3.2.1. الساحل:

تتميز هذه المنطقة بالسهول الممتدة من دكالة شمالاً إلى واد تانسيفت جنوباً وتلال المويسات في الشرق ، وتتميز هذه المنطقة عموماً بخصوبة تربتها على الرغم من وجود تضاريس صخرية خاصة في الشمال الغربي.

### 3.2.2. المنطقة المركزية:

تتميز هذه المنطقة بوجود تلال مويسات وجبيلات.

### 3.2.3. قفاز

إنها هضبة تقع في الشمال الشرقي من المقاطعة. ويحدها تباعا من الغرب والشمال والجنوب تلال مويسات والرحامنة وجبيلات.

ويشمل المجال البحري العام ومستجمعات المياه التي لها تأثير مباشر على المياه البحرية. هذا الخط الساحلي الممتد بين الجديدة والصويرة، يشهد تطوراً حضرياً متسارعاً وتكثيفاً للأنشطة الصناعية. الذي يولد:

- تلوث المياه واستنزاف البيئات الطبيعية ،
- تدهور جودة مياه الاستحمام ؛
- إفقار السواحل نتيجة غزو الرمال داخل القارة واختفاء النظام البيئي الساحلي.

### 3.3. الموارد الغابوية والمساحات الخضراء

تتوفر الجماعة على ما يقرب من 143 مساحة خضراء تضم:

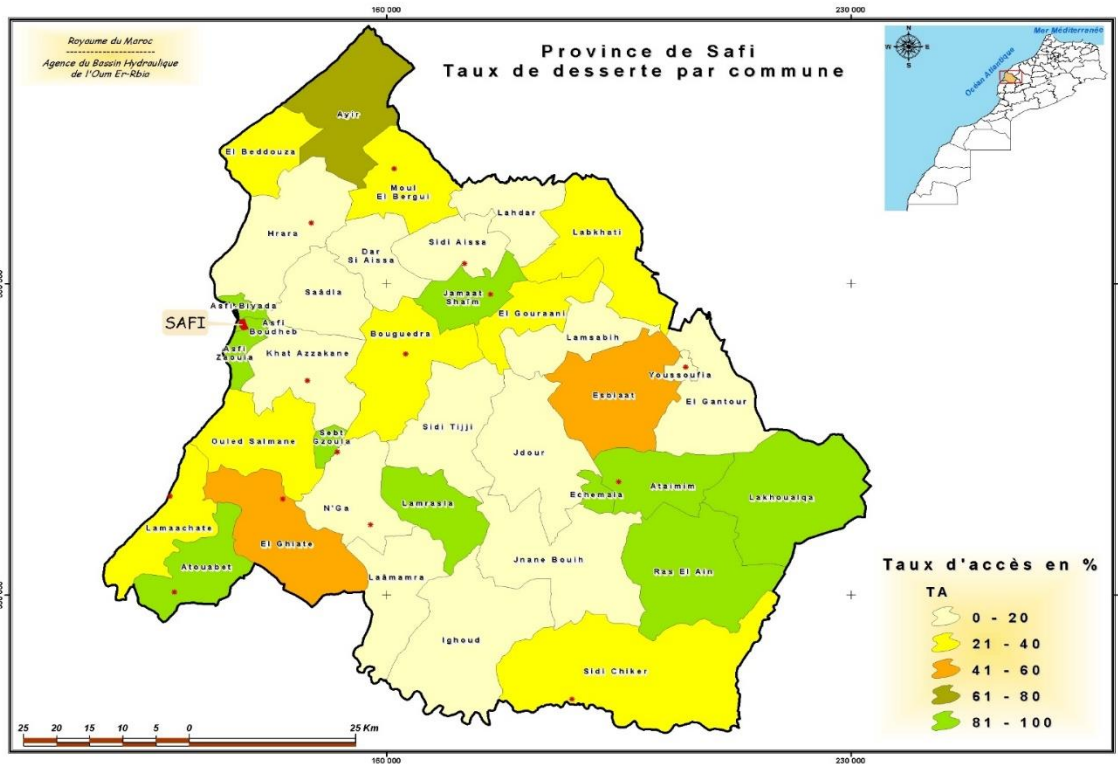
- غابتين حضريتين: غابة العرعار (20680م<sup>2</sup>) وغابة حد الحرارة (73400م<sup>2</sup>)
- 8 منتزهات تتراوح مساحتهم ما بين 9200م<sup>2</sup> و 117200م<sup>2</sup> بمعدل مساحة يفوق 62013م<sup>2</sup>

- 21 حديقة عمومية بمعدل مساحة يفوق 5400 م<sup>2</sup>
- 29 حديقة بمعدل مساحة يفوق 5400 م<sup>2</sup>
- 4 بساتين بمعدل مساحة يفوق 1120 م<sup>2</sup>
- 60 ساحة بمعدل مساحة يفوق 673 م<sup>2</sup>
- 6 ساحات عمومية بمعدل مساحة يفوق 2678 م<sup>2</sup>
- فضاءات خضراء أخرى

### 3.4 الموارد المائية

تقع أسفي على حدود جنوب فرشة أم الربيع وغير بعيد عن فرشة أقرمود. تتميز جماعة أسفي بمعدل إمداد مياه يتراوح ما بين 81 و 100% كما تبين الخريطة الموالية:

#### خريطة 5: خريطة معدل إمداد المياه في إقليم أسفي حسب الجماعات



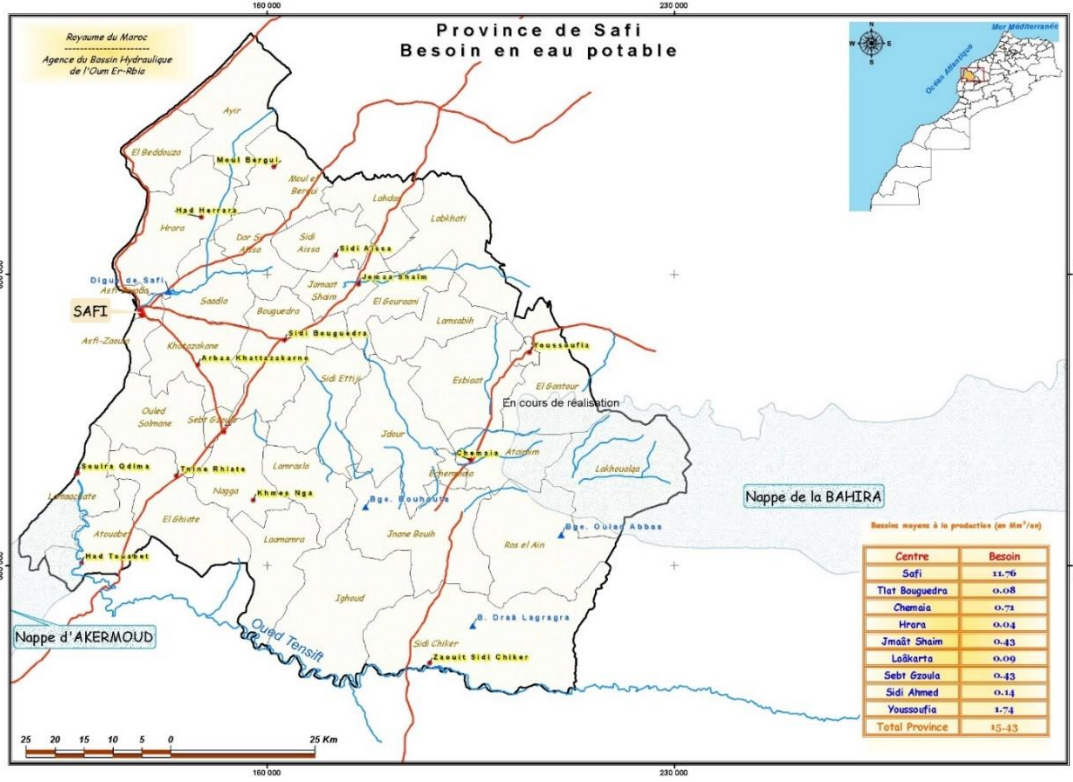
المصدر: وكالة الحوض المائي لأم الربيع

جماعة أسفي تتطلب أكبر قيمة لانتاج الماء في الإقليم وتشكل نسبة حاجيات أسفي من انتاج الموارد المائية أكثر من 76% من حاجيات الإقليم كما تبين الخريطة الموالية:

#### خريطة 6: خريطة الحاجيات للمياه الصالحة للشرب في إقليم أسفي



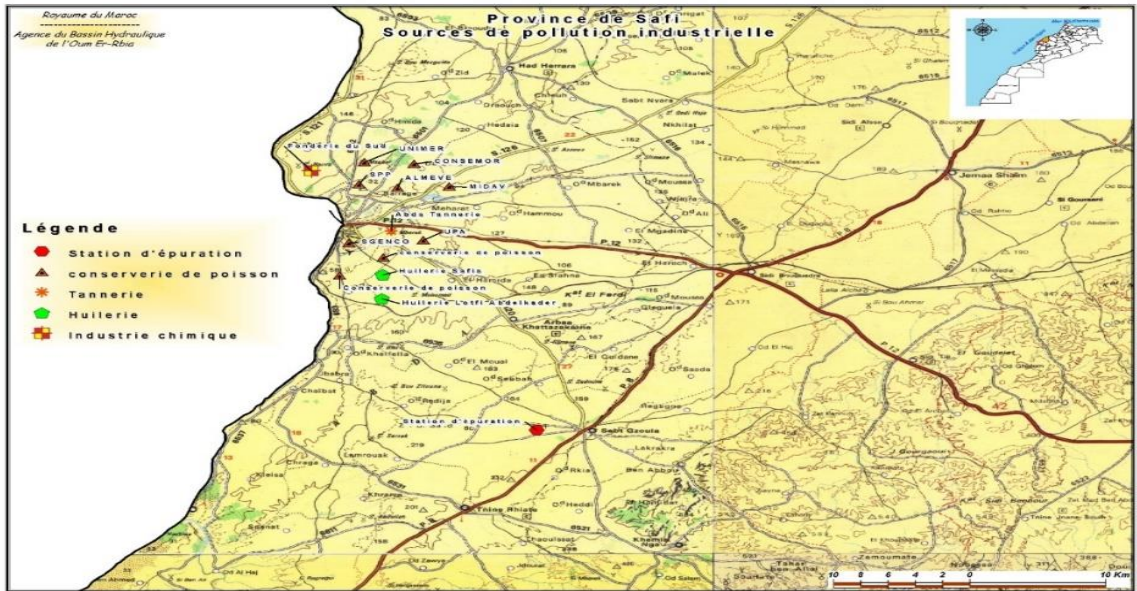
## برنامج عمل جماعة أسفي



المصدر: وكالة الحوض المائي لأم الربيع

تعرف مدينة أسفي عدة مصادر لتلوث الفرشة المائية أهمها المنطقة الصناعية للمدينة كما تبين الخريطة الموائية:

### خريطة 7: خريطة مصادر التلوث الصناعي في إقليم أسفي

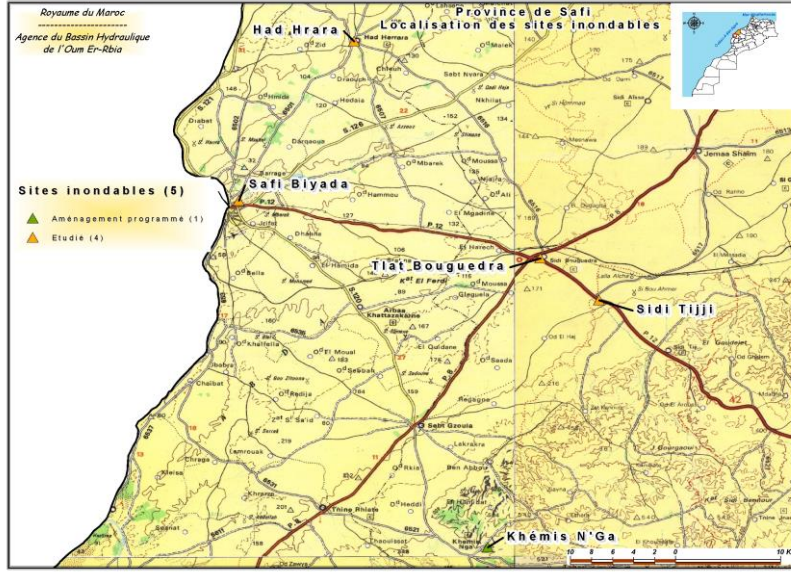


المصدر: وكالة الحوض المائي لأم الربيع

تعرف جماعة أسفي عدة مواقع الفيضانات كما هو موضح في الخريطة الموائية:

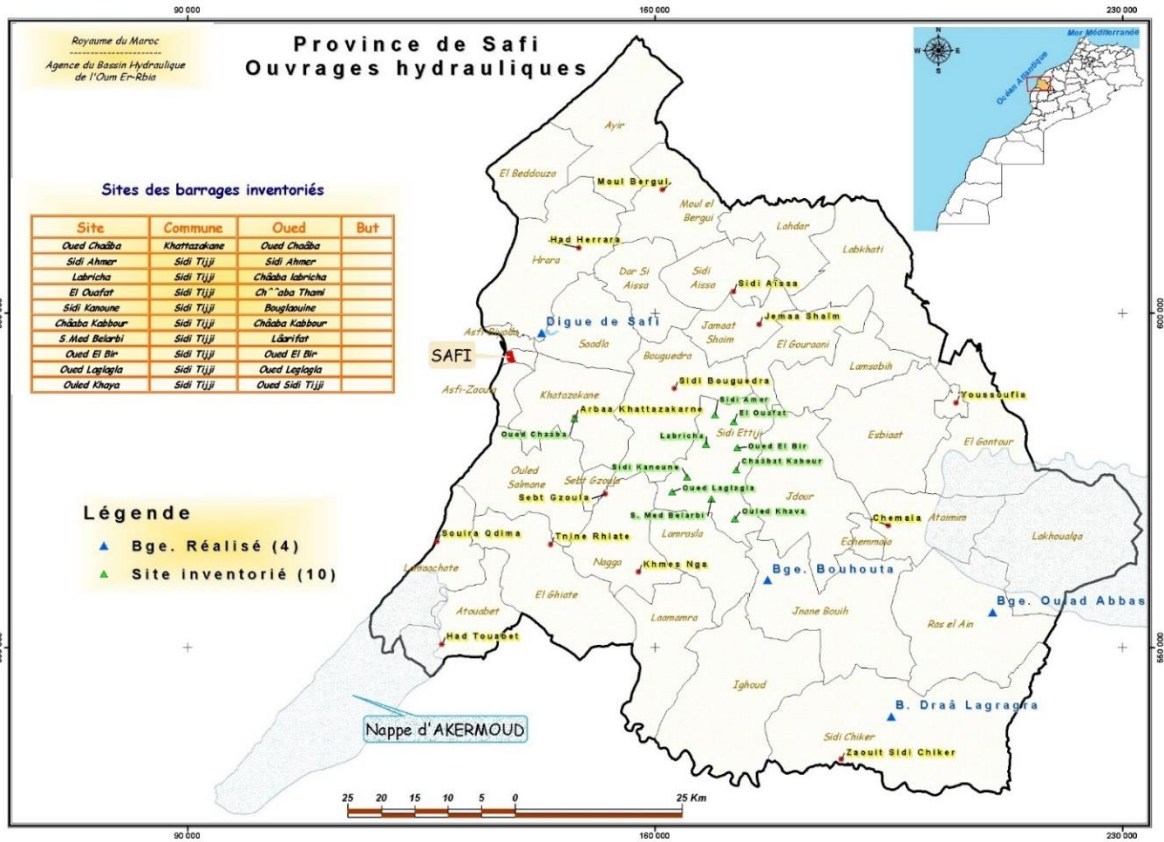
## برنامج عمل جماعة أسفي

### خريطة 8: خريطة مواقع الفيضانات في إقليم أسفي



المصدر: وكالة الحوض المائي لأم الربيع

### خريطة 9: خريطة المشاريع المائية في إقليم أسفي



المصدر: وكالة الحوض المائي لأم الربيع

### 3.5. التراث التاريخي والثقافي

تتمتع مدينة أسفي بهوية قوية للغاية ويرجع ذلك بالأساس للتراث التاريخي الاستثنائي المتعدد وتضم أسفي سبعة مواقع اثارية و بنايات تاريخية مرتبة وواحدة مقيدة، كما هو موضح في الجدول الموالي.

جدول 3: المواقع الاثارية و البنايات التاريخية المرتبة و المقيدة في عداد الآثار في جماعة أسفي-2021

الموقع	السنة	نوع الحماية القانونية	قرار التقييد	الجريدة الرسمية
حي الخزف بأسفي	1920	الترتيب	ظهير بتاريخ 19 نونبر 1920	ج . ر ، رقم 423 في 23 نونبر 1920
قصر البحر البرتغالي	1922	الترتيب	ظهير بتاريخ 07 نونبر 1922	ج.ر رقم 526 في 21 نونبر 1922
قشلة أسفي	1922	الترتيب	ظهير بتاريخ 25 نونبر 1922	ج . ر ، رقم 528 في 05 دجنبر 1922
أسوار أسفي	1923	الترتيب	ظهير بتاريخ 3 يوليوز 1923	ج . ر ، رقم 560 في 17 يوليوز 1923
الكنيسة البرتغالية بأسفي	1924	الترتيب	ظهير بتاريخ 21 يناير 1924	ج . ر ، رقم 592 في 26 فبراير 1924
منطقة الحماية حول قصر البحر البرتغالي بأسفي	1924	الترتيب	ظهير بتاريخ 20 فبراير 1924	ج . ر ، رقم 596 في 25 مارس 1924
البقايا الأثرية للكنيسة البرتغالية بدرب سيدي عبد الكريم بأسفي	1930	الترتيب	ظهير بتاريخ 07 ماي 1930	ج . ر ، رقم 921 في 2 يونيو 1930

المصدر: اللانحة الوطنية للمواقع الأثرية و البنايات التاريخية المرتبة و المقيدة في عداد الآثار جهة مرتكش - أسفي- دجنبر 2021 - مديرية التراث

الثقافي- وزارة الشباب و الثقافة و التواصل

و تتمتع مدينة الجديدة بتراث تاريخي و ثقافي غني جداً (الخزان البرتغالي المهيب في الجديدة، والذي تم إدراجه أيضاً في قائمة اليونسكو للتراث العالمي في عام 2004). قد يؤدي تدهور هذا التراث إلى حدوث عجز كبير للغاية.

#### 3.5.1. حي الخزف بأسفي



ما يميز المدينة عن باقي المدن الأخرى وهي تخصصها في صناعة مشغولات الطين و الخزف، و يكفي أن نذكر أنها تضم 300 ورشة لهذه الصناعة التقليدية الأصيلة، كما أن عدد العاملين في القطاع يبلغ حد ألفي عامل، وهذا الرقم قابل للزيادة حسب الفصول.

### 3.5.1. الكنيسة البرتغالية



شيدت سنة 1519م من طرف البرتغاليين وتقع قرب المسجد الأعظم وهي فريدة من نوعها في إفريقيا الشمالية بفنها المعماري القوطي، هدمها البرتغاليون ساعة خروجهم من المدينة سنة 1541 ولم يبق من معالمها إلى جزء بسيط أعيد ترميمه من طرف وزارة الشؤون الثقافية .

### 3.5.1. قصر البحر البرتغالي

شرع



البرتغاليون في بناء حصنهم العسكري الجديد بساحل مدينة أسفي سنة 1508. ينتصب الحصن على شكل قلعة عسكرية مستطيلة تضم ثلاث أبراجاً، لكل منها وظيفة خاصة.

وتمت تسمية هذا الحصن من قبل البرتغاليين بـ كاستيلو نوفو CASTELLO NOVO، وأطلق عليه فيما بعد اسم قصر البحر من طرف الرحالة الفرنسي جول بورولي الذي زار المنطقة في إطار الحملات الاستكشافية التي سبقت الإحتلال الفرنسي للمغرب خلال القرن العشرين.

وقد استعملت هذه التسمية في الوثائق التي كانت تهدف إلى تصنيف المعمار المغربي إبان فترة الإحتلال الفرنسي للمغرب.

وبعد إستقلال المغرب؛ خضع الحصن للترميم سنة 1963م ، وأفضى البحث الأثري الذي أجري حول الحصن إلى تحديد الطراز المعماري الذي بني به، والذي يعرف بالمعمار المانويلي نسبة إلى الملك البرتغالي مانويل الأول ( 1469 – 1521 م ).

### 3.5.2. قشلة أسفي أو دار السلطان



معلمة دار السلطان بأسفي تحتاج إلى التفاتة حقيقية حتى لا تزول كما زالت الدول التي عاصرتها من أعلى البرج البرتغالي الجنوبي للقصبة العليا أو "القشلة" أو دار السلطان بمدينة أسفي المغربية. ومن خلاله تبدو الأرض وقد أخذت زخرفها وتزينت بردائها الأخضر، كما يطل هذا البرج على بياضة وجنان الفسيان وتل الخزف ومقبرة سيدي منصور، ويلقي أيضا نظرة بانورامية

على باب الأقواس وباب الشعبة وضريحي سيدي عبد الرحمان ومولاي الوافي وبحر أسفي. هذا المكان عاش منذ عهد الدولة الموحدية إلى الآن عبر زهاء تسعة قرون ، وشهد ازدهار وانحطاط وزوال عدة كيانات سياسية، وبقي هو صامدا شامخا يأبى الهوان ونفس الاهتمام لقيه هذا المكان من طرف الحماية الفرنسية التي صنفته معلمة أثرية وطنية بتاريخ 25 نونبر 1922.

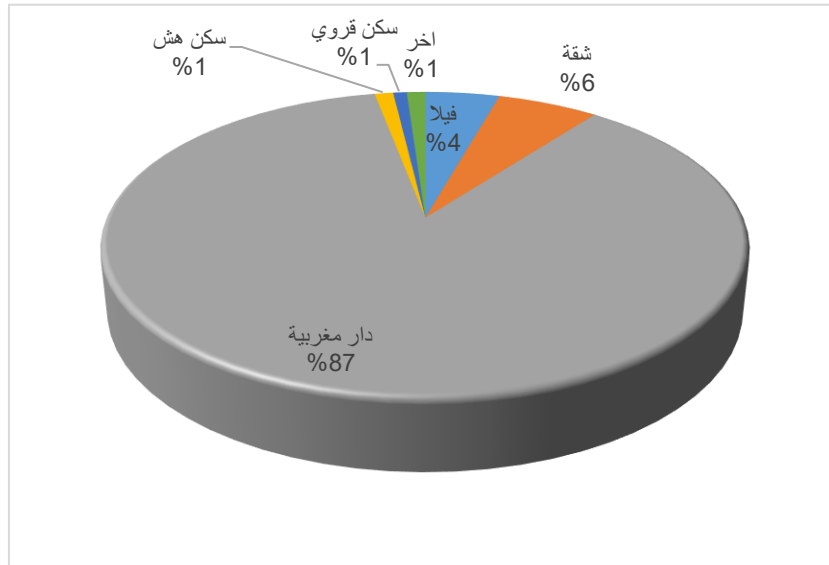
#### 4. البنيات التحتية والخدمات الأساسية

##### 4.1. السكن والخصائص العامة للتعيمير بالجماعة الترابية أسفي

##### 4.1.1. توزيع السكن حسب نوع البناء

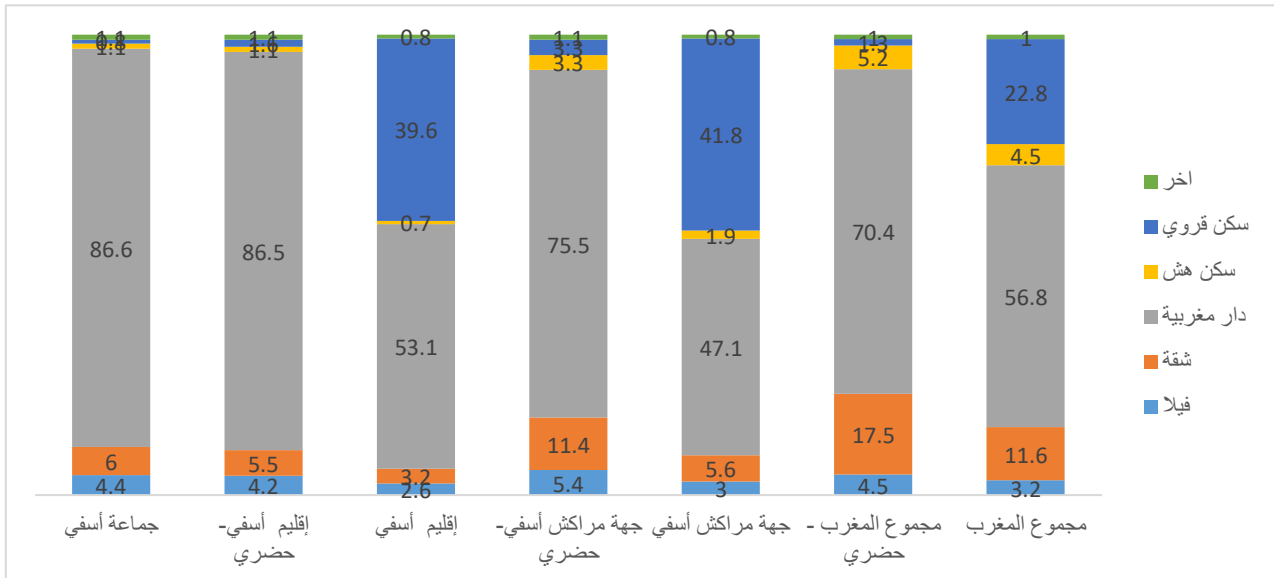
تمثل الدار المغربية 87% من مجموع أنواع السكن بمدينة أسفي حسب احصائيات 2014, لكن منذ تاريخ الإحصاء العام برمجت وانجزت عدة تجزئات سكنية سترفع نسبة الشقق والفيلات بالمدينة.

مبيان 35: نوع السكن بالجماعة الترابية أسفي سنة 2014



المصدر: الإحصاء العام للسكان والسكنى لسنة 2014

مبيان 36: نوع السكن بالجماعة الترابية أسفي مقارنة بباقي المستويات الترابية الأخرى سنة 2014

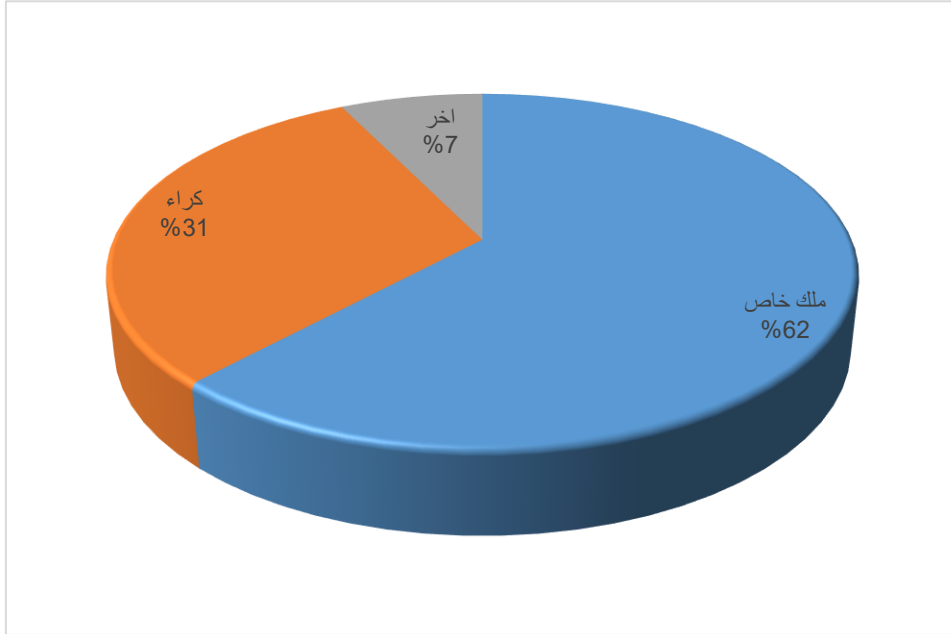


المصدر: الإحصاء العام للسكان والسكنى لسنة 2014

#### 4.1.2. توزيع السكن حسب صفة الحيازة

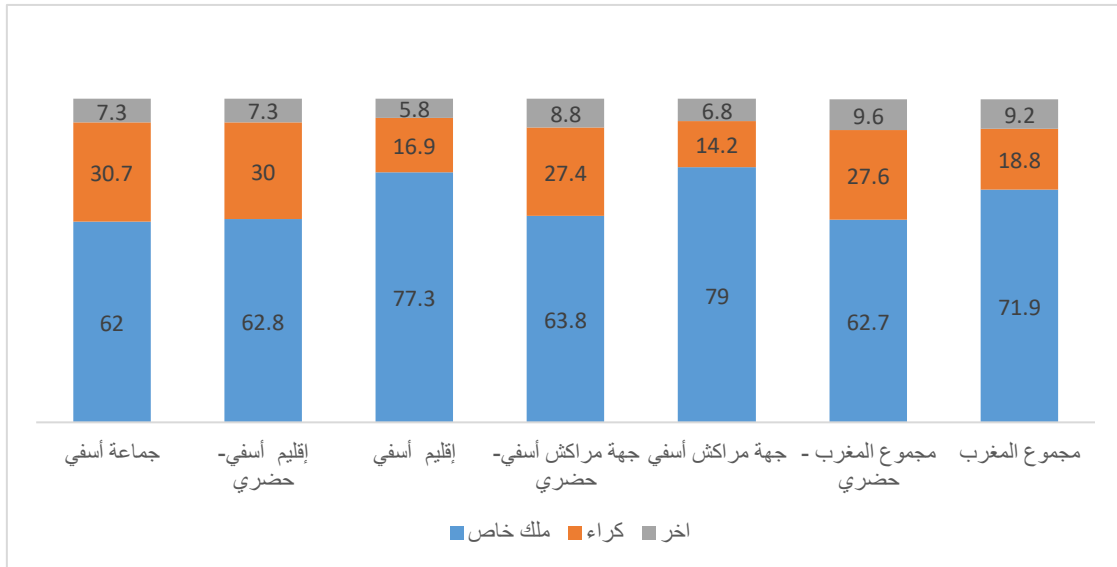
بلغت نسبة الأسر المالكة لمنازلها سنة 2014 أكثر من 62% وفي مقابل هذا الحضور القوي لنسبة امتلاك المنازل فإن نسبة الكراء تبقى متوسطة ولم تتعد 31% مقابل 7% لأشكال الحيازة الأخرى وتسجل جماعة أسفي نسبا غير بعيدة عما مرصود على مستوى المستويات الترابية الأخرى كما هو موضح في المبيانين المواليين.

##### مبيان 37: صفة حيازة المساكن بجماعة أسفي سنة 2014



المصدر: الإحصاء العام للسكان والسكنى لسنة 2014

##### مبيان 38: صفة حيازة المساكن بجماعة أسفي مقارنة بباقي المستويات الترابية الأخرى سنة 2014

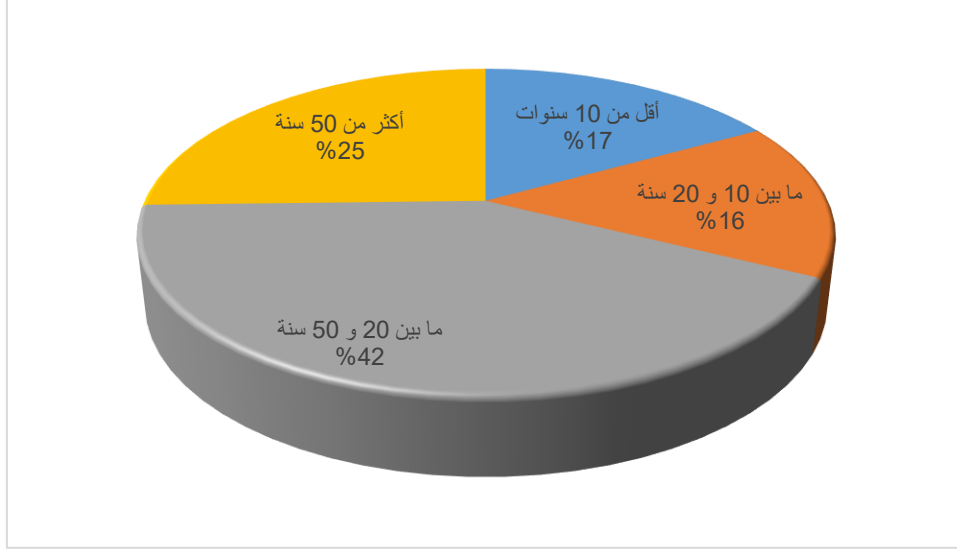


المصدر: الإحصاء العام للسكان والسكنى لسنة 2014

### 4.1.3. توزيع السكن حسب أقدمية البناء

بخصوص توزيع السكن بجماعة أسفي حسب أقدمية البناء نلاحظ أن حوالي نصف المساكن (42%) يعود تاريخ بنائها إلى ما بين 20 و 50 سنة في حين نجد أن المساكن التي يقل تاريخ بنائها عن 10 سنوات لا تتجاوز نسبة 17%.

#### مبيان 39: توزيع المساكن بالجماعة الترابية أسفي حسب أقدمية بنائها سنة 2014



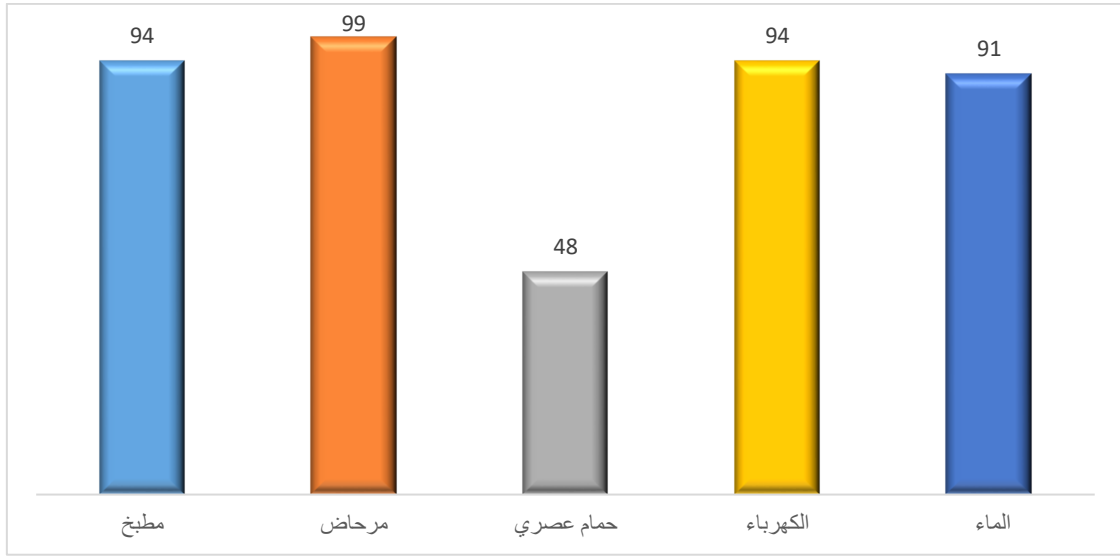
المصدر: الإحصاء العام للسكان والسكنى لسنة 2014

### 4.1.4. توزيع السكن حسب التجهيزات الأساسية بالجماعة الترابية أسفي

انطلاقا مما هو وارد في المبيان الموالي يتضح أن مساكن الجماعة الترابية أسفي تتوفر على جل الخدمات الأساسية من كهرباء ومراحيض وماء شروب ومطبخ بنسب فاقت 91% في حين أن نسبة التوفر على حمام عصري تفوق 48%.

#### مبيان 40 : الخدمات الأساسية بمساكن جماعة أسفي سنة 2014



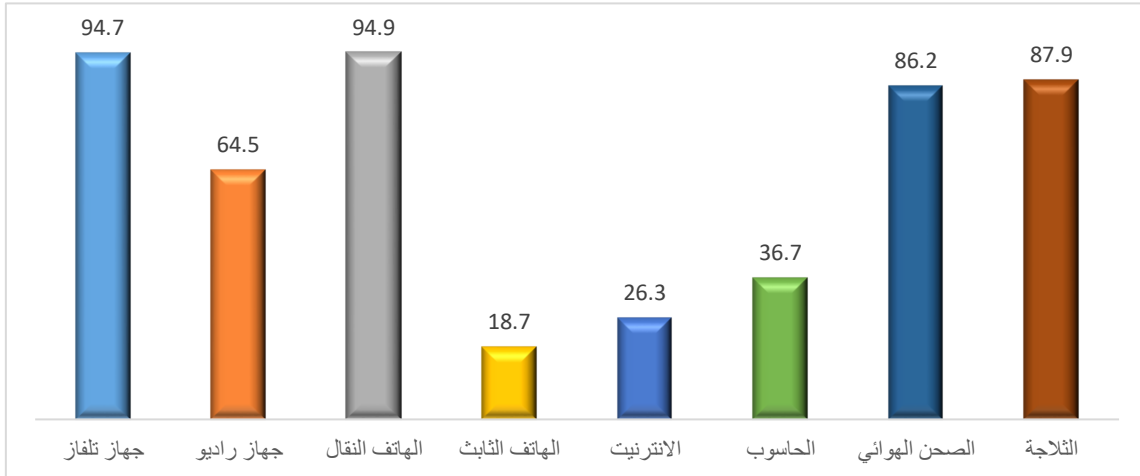


المصدر: الإحصاء العام للسكان والسكنى لسنة 2014

#### 4.1.5. توزيع السكن حسب التوفر على التجهيزات المنزلية بجماعة أسفي

بالنسبة للتجهيزات الثانوية فقد اختلفت هي الأخرى من حيث نسبة توفر المساكن عليها إذ أن القسم الأهم يتوفر على تجهيزات كالثلاجة (87.9%) والهاتف النقال (94.9%) وجهاز التلفاز (94.7%) والصحن الهوائي (86.2%) ، بالمقابل فإن التوفر على بعض التجهيزات الأخرى كالحاسوب (36.7%) والانترنت (26.3%) والهاتف الثابت (18.7%) بقيت ضعيفة كما يوضح المبيان الموالي.

#### مبيان 41: توزيع مساكن جماعة أسفي حسب نسبة التوفر على بعض التجهيزات الأساسية سنة 2014



المصدر: الإحصاء العام للسكان والسكنى لسنة 2014

#### 4.2. الطرق

تضم الجماعة الترابية أسفي شبكة طرقية متنوعة تربطها بباقي الجماعات والأقاليم المجاورة :

- شبكة متنوعة الطرق
- طريق سيار

## برنامج عمل جماعة أسفي

- طريق وطني
- طرق إقليمية
- طرق جهوية

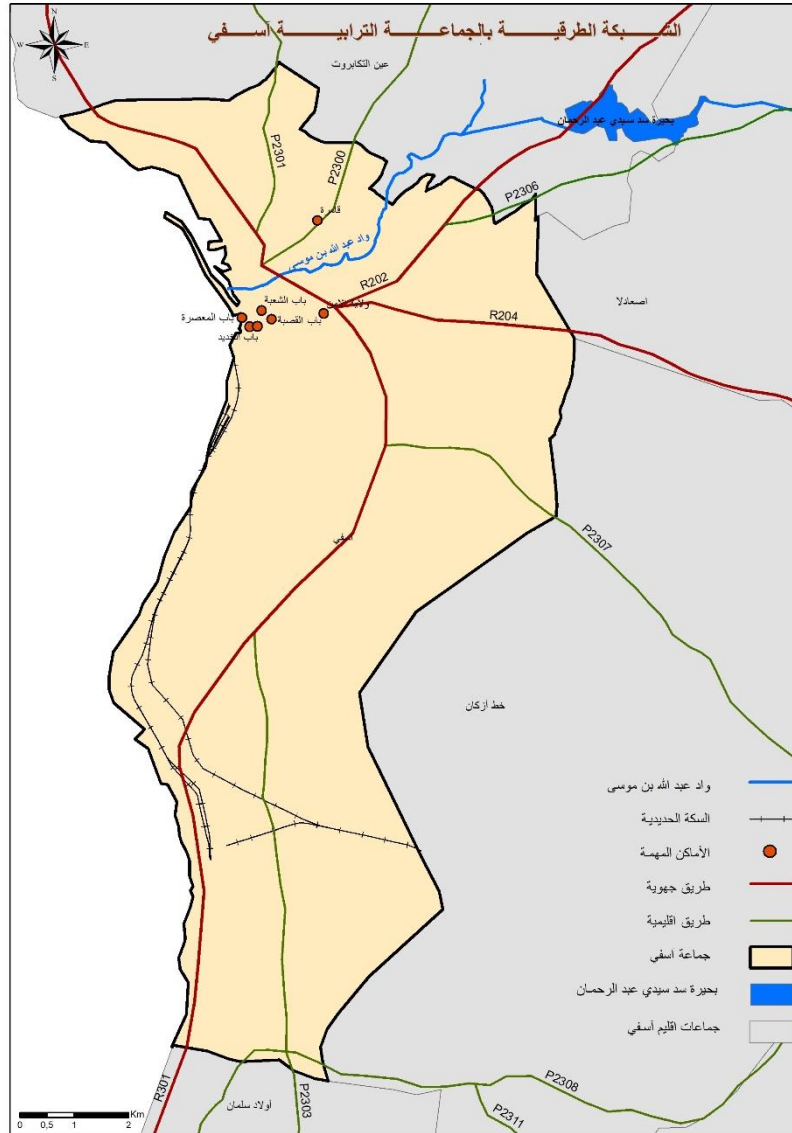
وتضم عدة طرق جماعية تتباين جودتها وكثافة الشبكة الطرقية فجزء منها تمت تهيئتها في إطار برنامج عمل الجماعة لفترة 2017-2022. ويوضح الجدول الموالي الطرق الجماعية بجماعة أسفي

**جدول 4 :لائحة الطرق بجماعة أسفي سنة 2022**

الحالة	الطول بالمتر	طبيعتها	الطريق الجماعية (من ,,, إلى ,,,)
متوسطة	1100	معبدة	شارع ابن بطوطة من شارع مولاي يوسف إلى شارع الحسن الثاني
سيئة	400	معبدة	شارع محمد الخامس من مدارة المدينة الجديدة إلى اشارع مولاي إسماعيل
سيئة	470	معبدة	شارع ابن زيدون من شارع الزرقطوني إلى شارع ابن بطوطة
متوسطة	715	معبدة	شارع الجيش الملكي من مدارة السانية إلى ملتقى شارع الشهيد محمد الحياي و شارع الشهيد محمد بقال
	1700	معبدة	شارع الشهيد محمد الحياي من ملتقى الشهيد محمد بقال إلى ملتقى الشهيد عبد العالي بن شقرون و شارع بوجدور
	1200	معبدة	شارع محمد بقال من ملتقى الشهيد محمد الحياي إلى شارع الشهيد عبد العالي بن شقرون
سيئة	2800	معبدة	شارع الشهيد بن شقرون من شارع بوجدور إلى مدارة حي أوريدة
	1800	معبدة	شارع بوجدور من ملتقى شارع الشهيد حسن ابن أحمد طوطو وشارع الشهيد عبد العالي بن شقرون إلى مدارة الكورس
	2000	معبدة	شارع الفوسفاط سحيمي سيدي واصل من ملتقى بوجدور و شارع الشهيد عبد العالي بن شقرون إلى إعدادية الامام علي حي كاوكي
	335	معبدة	شارع محمد الوزاني من شارع الفوسفاط السحيمي إلى الملحقة الإدارية العاشرة
	1400	معبدة	شارع البحيري من الملحقة الإدارية العاشرة إلى إعدادية الامام علي حي كاوكي
	203	معبدة	شارع المدينة المنورة من زنقة علال إعلان إلى زنقة الرباط
	870	معبدة	شارع سيدي عبد الكريم من شارع الحسن الثاني إلى شارع واد الذهب

الحالة	الطول بالمتر	طبيعتها	الطريق الجماعية (من ,,,, إلى ,,,,)
	1068	معبرة	شارع شكيب أرسلان من شارع الحسن الثاني إلى شارع الرقيب بن سليمان
	1740	معبرة	شارع محمد بوليفة من شارع الحسن الثاني إلى شارع المزوغن
	750	معبرة	شارع مديونة من شارع مولاي عبدالله إلى شارع مولاي يوسف
	2500	معبرة	طريق دار السي عيسى من شارع الحسن الثاني إلى مخرج المدينة
	740	معبرة	طارق بن زياد من شارع الامام مالك إلى شارع الزرقطوني
	1400	معبرة	شارع الحرية من شارع مولاي يوسف إلى شارع كيندي
	1510	معبرة	شارع مولاي إسماعيل من شارع مولاي يوسف إلى شارع طارق ابن زياد
	1300	معبرة	شارع مولاي ادريس الأول من شارع مولاي إسماعيل إلى شارع ادريس ابن نصير
	862	معبرة	شارع الخدير غلان
	1230	معبرة	شارع الزرقطوني من شارع الحسن الثاني إلى شارع المدينة المنورة
	430	معبرة	شارع محمد بن عبد الله من زنقة يعقوب المنصور إلى شارع الزرقطوني
	450	معبرة	شارع الإمام مالك من شارع كيندي إلى شارع الخدير غلان
	1700	معبرة	شارع في اتجاه المخيم البلدي
	1260	معبرة	طريق في اتجاه قرية الشمس
	2380	معبرة	طريق في اتجاه الروامشة
	1320	معبرة	طريق بمنطقة إيلان
	3320	معبرة	طريق في اتجاه حي لمياء
	1640	معبرة	طريق تكابروت
	1660	معبرة	طريق في اتجاه فندق بانوراما
	2100	معبرة	طريق في اتجاه تجزئة المنظر الجميل
	2060	معبرة	طريق في اتجاه تجزئة سيدي بوزيد
	1370	معبرة	طريق في اتجاه حي الأندلس
	1640	معبرة	طريق في اتجاه الزاوية
	640	معبرة	الطريق من حي الامام علي إلى الطريق المداري
	1220	معبرة	الطريق من سيدي بوزيد إلى الطريق 301
	8400	معبرة	الطريق المدارية الجنوبية
	210	معبرة	طريق بجي هرية البيض

الحالة	الطول بالمتر	طبيعتها	الطريق الجماعية (من ,,,, إلى ,,,,)
	230	معبدة	طريق اعدادية الامام علي خلف اعدادية الامام
	120	معبدة	طريق بتجزئة المرجان
	290	معبدة	طريق بتجزئة النور
	3070	معبدة	طريق في اتجاه المطرح البلدي من منازل حديدان إلى المطرح البلدي
	2410	معبدة	طريق في اتجاه حي الامام علي من حي العريضة إلى طريق دوار سي عباس
	3050	معبدة	طريق في اتجاه حي الزهور من شارع المسيرة الخضراء إلى حي العريضة
	400	معبدة	طريق في اتجاه حي القدس
	625	معبدة	طريق في اتجاه حي الهنا
	310	معبدة	طريق في اتجاه الوئام
	620	معبدة	طريق في اتجاه حي مفتاح الخير داخل غابة مفتاح الخير
	1140	معبدة	طريق في اتجاه حي مفتاح سكن
	1790	معبدة	طريق في اتجاه طريق دار سي عيسى
	2150	معبدة	طريق في اتجاه ابن رشد العمران
	2610	معبدة	الطريق الإقليمية 2303
	565	معبدة	طريق بجوار الشعبة
	1265	معبدة	طريق في اتجاه برج الناظور
	2125	معبدة	طريق في اتجاه سيدي بوزيد
	2220	معبدة	طريق في اتجاه مركب الكيماويات
			حي بياضة: زنقة الحديقة العمومية و زنقة الدرك
			حي الكورس
			شارع مديونة
			حي جنان كلون زنقة كولون
			حي منى



#### 4.3. الكهرباء، الماء الصالح للشرب والصرف الصحي

قطاعات الصرف الصحي والكهرباء والمياه عناصر هامة في التنمية الحضرية والاجتماعية وتعرف جماعة أسفي نسبة التغطية مائة في المائة في القطاعات الثلاث. يتم تدبير القطاعات الثلاث من طرف الوكالة المستقلة الجماعية لتوزيع الماء والكهرباء بأسفي وهي حاضرة في عدة اتفاقيات للإصلاح وإعادة التأهيل.

##### 4.3.1. الماء الصالح للشرب

حسب احصائيات الوكالة المستقلة الجماعية لتوزيع الماء والكهرباء بأسفي فإن نسبة تغطية 100 %

- نسبة ربط الفردي 98 %
- نسبة ربط الجماعي: -
- عدد الأسر التي لا تستفيد من الخدمة: 6000 أسرة

في هذا إطار الاتفاقيات المبرمة من طرف الوكالة، تمت برمجة عدة مشاريع:

## برنامج عمل جماعة أسفي

- إنشاء خزان نصف مدفون بسعة 15000 متر مكعب بخزان أزيب دراعي
- تأمين شبكة الماء الصالح للشرب للمدينة : خزان شبه مدفون 3000 متر مكعب
- إنشاء خزان مرتفع 1000 متر مكعب لإمداد منطقة لادير ومحطة
- ضخ وأنبوب توصيل إمدادات مياه الشرب للأحياء غير المجهزة الواقعة في منطقة (\* RADEES

### 4.3.2. الكهرباء

حسب احصائيات الوكالة المستقلة الجماعية لتوزيع الماء والكهرباء بأسفي فإن نسبة تغطية 100 %

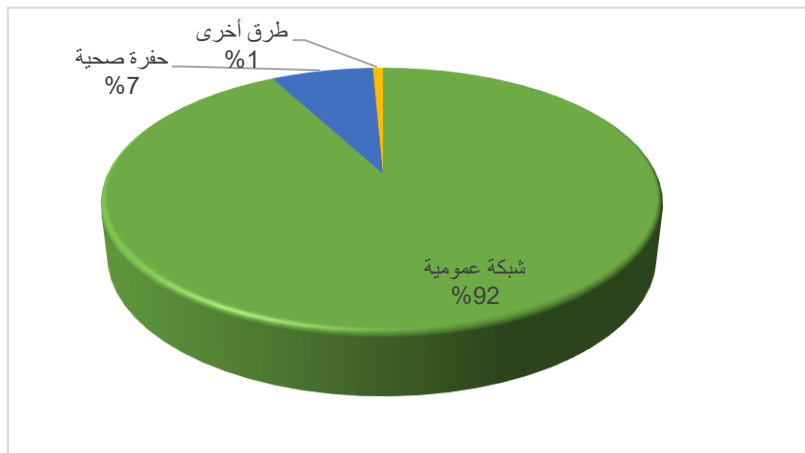
- نسبة ربط الفردي 99,05%
  - نسبة ربط الجماعي: -
  - عدد الأسر التي لا تستفيد من الخدمة: 790 أسرة
- في هذا إطار الاتفاقيات المبرمة من طرف الوكالة، تمت برمجة عدة مشاريع:

- وضع كابلات الجهد المتوسط والمعدات الملحقة بها
- تركيب محولين 36 ميغا فولت أمبير في محطة تحويل المصدر أسفي 2 وعزيب دراعي
- تمديد مجموعة قطار MV لمحطة مصدر أسفي 2 الفرعية
- توفير 20 محطة تابعة للتحكم عن بعد
- استبدال 30 كم من كبلات S22 بكابلات S26 جديدة.

### 4.4. التطهير السائل

وصلت نسبة تغطية الشبكة العمومية للتطهير السائل بمدينة أسفي 92%، وتمثل الحفر الصحية 7% من طرق التطهير السائل المستعملة.

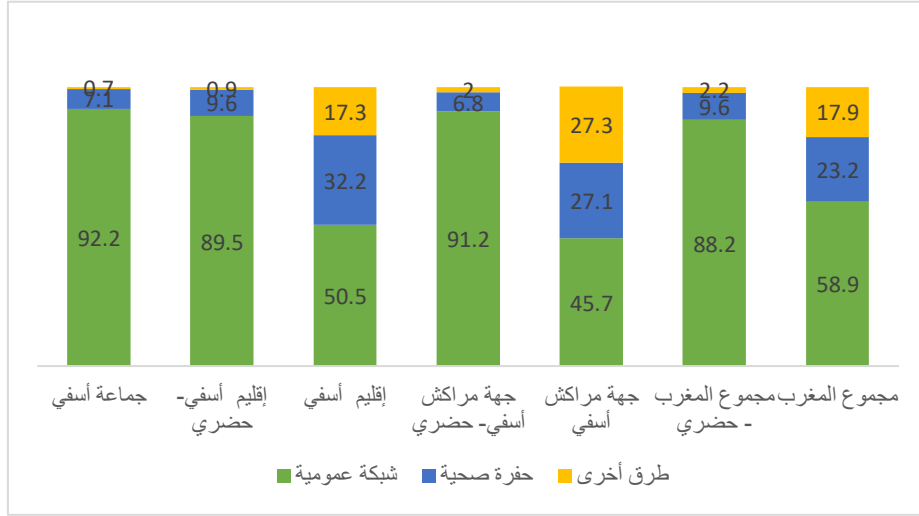
#### مبيان 42: طرق تصريف المياه العادمة بالجماعة الترابية أسفي سنة 2014



المصدر: الإحصاء العام للسكان والسكنى لسنة 2014

بالنسبة للصرف الصحي السائل، نسبة الربط لمنازل مدينة أسفي تفوق المستوى الوطني في المناطق الحضرية، كما نسجل تفوق نسبة التوفر على الشبكة العمومية ب 4 نقط مقارنة مع النسبة الوطنية في الوسط الحضري، كما هو الشأن مقارنة مع باقي المستويات الترابية كما هو مبين في المبيان الموالي:

**مبيان 43: طرق تصريف المياه العادمة بالجماعة الترابية أسفي مقارنة مع باقي المستويات الترابية سنة 2014**



المصدر: الإحصاء العام للسكان والسكنى لسنة 2014

وقد تمت برمجة عدة مشاريع مبرمجة:

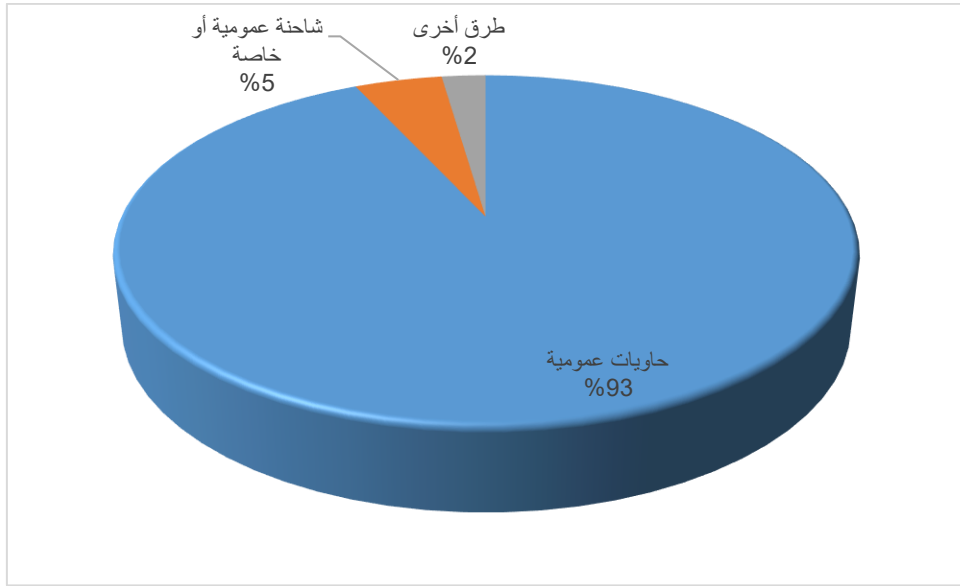
- أعمال إنشاء محطة المعالجة المسبقة لمياه الصرف الصحي المنزلية ومحطة ضخ مياه الصرف الصحي المعالجة مسبقاً إلى موقع تنقية مدينة أسفي
- أعمال البناء على أنبوب التفريغ تحقيق المعترضات والمجمعات الأولية والثانوية - مدينة أسفي تحقيق المعترضات والمجمعات الأولية والثانوية (المرحلة السادسة)
- إنجاز الشبكة الفاصلة للمنطقة الصناعية الصرف الصحي السائل للأحياء غير المجهزة في المناطق شبه الحضرية

**4.5. التطهير الصلب**

تتوفر الجماعة الترابية أسفي على خدمة جمع النفايات الصلبة في إطار عقدة للتدبير المفوض وقد بلغت نسب جمع النفايات في حاويات عمومية نسبة 93% مقابل نسبة أقل بمجموع تراب الجماعة كما هو موضح في المبيانين المواليين:

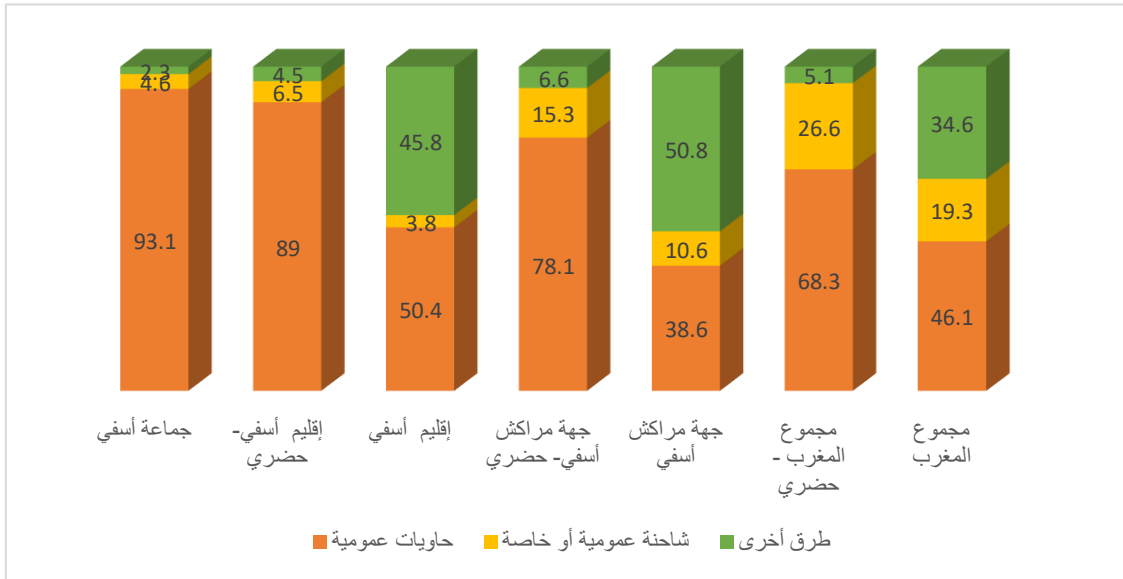
**مبيان 44: طرق التخلص من النفايات الصلبة بالجماعة الترابية أسفي سنة 2014**

## برنامج عمل جماعة أسفي



المصدر: الإحصاء العام للسكان والسكنى لسنة 2014

### مبيان 45: طرق التخلص من النفايات الصلبة بالجماعة الترابية أسفي مقارنة مع باقي المستويات الترابية سنة 2014



المصدر: الإحصاء العام للسكان والسكنى لسنة 2014



## 5. الخدمات الاجتماعية

### 5.1. قطاع الصحة

تضم الجماعة الترابية أسفي عدة مؤسسات صحية عمومية وخاصة من بينها مستشفى محمد الخامس بطاقة استيعابية تقدر بـ 445 سرير، مستشفى عائشة بطاقة استيعابية تقدر بـ 45 سريراً ( بني من قبل جمعية قطر شيخ حمد) و 16 مركز صحي حضري مستوى 1 ، وكذلك معهد عالي للمهن التمريضية وتقنيات الصحة. كما هو موضح في الخريطة الموائية.

**خريطة 11: التوزيع المجالي للمؤسسات الصحية بجماعة أسفي**



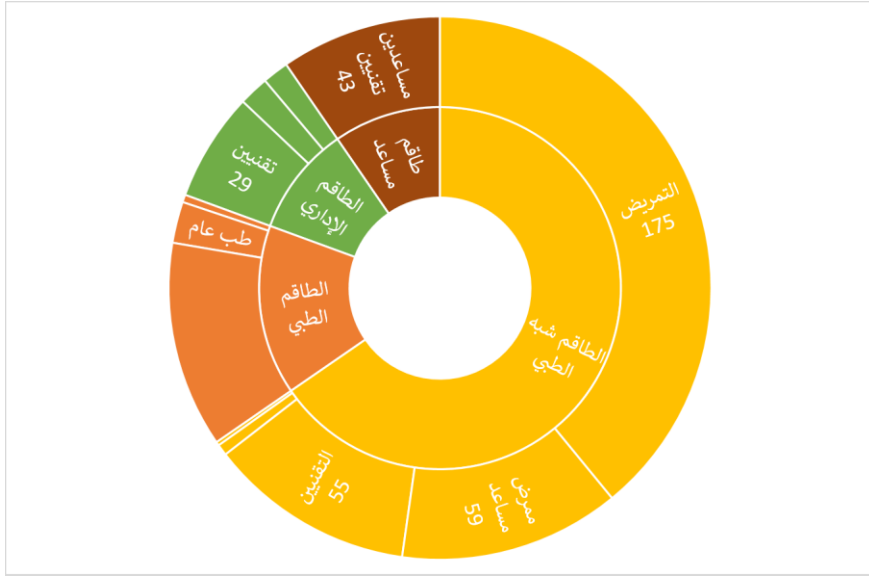
المصدر: مندوبية الصحة والحماية الاجتماعية غشت 2022

اما فيما يخص الموارد البشرية فتضم جماعة أسفي:

- 66 طبيب بالمستشفى الإقليمي وطاقم شبه طبي مكون من 175 ممرض و 55 تقني ومساعد طبيين و 59 ممرض مساعد، و 3 ممرضين رؤساء، طاقم إداري مكون من 7 متصرفين، 29 تقني و 8 مهندسي دولة و طاقم مساعد مكون من 43 مساعد تقني، كما هو موضح في المبيان الموائي:

**مبيان 46: الموارد البشرية بالمستشفى الإقليمي بالجماعة الترابية أسفي**

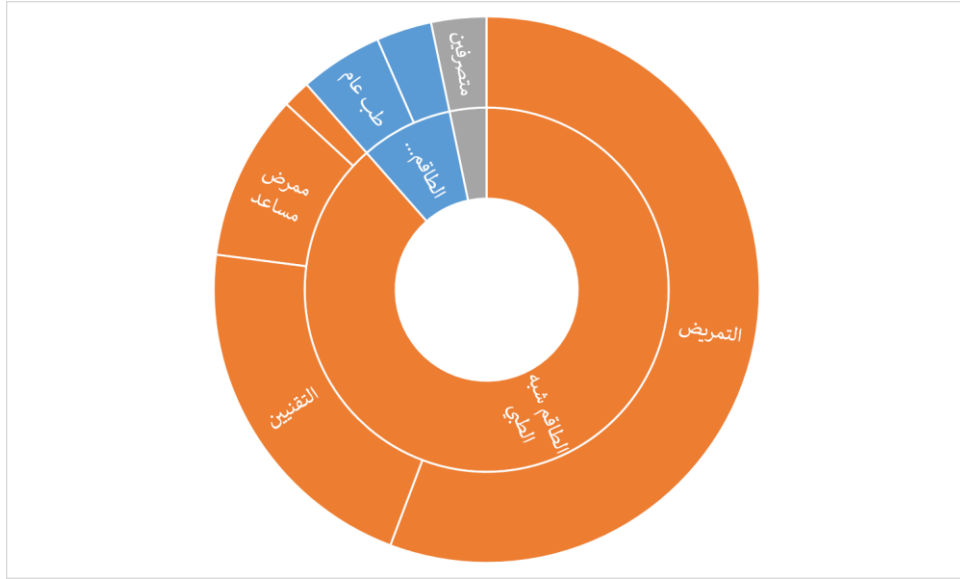
## برنامج عمل جماعة أسفي



المصدر: مندوبية الصحة والحماية الاجتماعية غشت 2022

- 5 أطباء في مستشفى عائشة وطاقم شبه طبي مكون من 34 ممرض و 13 تقني ومساعد طبيين و 6 ممرضين مساعدين، طاقم إداري مكون من متصرفين ، كما هو موضح في المبيان الموالي:

**مبيان 47: الموارد البشرية بمستشفى عائشة بالجماعة الترابية أسفي**



**جدول 5 : الموارد البشرية بالمستشفى الإقليمي و مستشفى عائشة للجماعة الترابية أسفي**

الصنف	مستشفى محمد الخامس	مستشفى عائشة	المجموع
طب عام	11	3	14
الطاقم الطبي	55	2	57
صيدلي	2		2
التمريض	175	34	209
الطاقم شبه الطبي	55	13	68
مساعد طبي	1	1	2
ممرض مساعد	59	6	65

## برنامج عمل جماعة أسفي

الصنف	مستشفى محمد الخامس	مستشفى عائشة	المجموع
ممرض رئيس	3		3
متصرفين	7	2	9
تقنيين	29		29
مهندس دولة	8		8
مساعدين تقنيين	43		43
طاقم مساعد			
المجموع	448	61	509

المصدر: مندوبية الصحة والحماية الاجتماعية غشت 2022

- 16 طبيب في المراكز الصحية الحضرية وطاقم شبه طبي مكون من 72 ممرض و 26 قابلة و 8 أطر وتقنيين ، كما هو موضح في الجدول الموالي:

### جدول 6 : الموارد البشرية في المراكز الصحية الحضرية بالجماعة الترابية أسفي

المؤسسة الصحية	نوع المؤسسة	طبي	شبه طبي	قابلة	آخر	المجموع
المركز الصحي أنس	المركز الصحي الحضري مستوى 1	1	3	2	0	6
المركز الصحي المطار	المركز الصحي الحضري مستوى 1	1	1	2	1	5
المركز الصحي اعزيب الدرعي	المركز الصحي الحضري مستوى 1	1	3	1	1	6
المركز الصحي بياضة	المركز الصحي الحضري مستوى 1	1	5	1	0	7
مركز تتبع داء السكري	المركز الصحي الحضري مستوى 1	0	2	0	0	2
المركز الجامعي		0	2	0	0	2
المركز الصحي ابن رشد	المركز الصحي الحضري مستوى 1	1	2	1	0	4
المركز الصحي الجريفات	المركز الصحي الحضري مستوى 1	0	5	0	0	5
المركز الصحي قرية شمس	المركز الصحي الحضري مستوى 1	1	2	1	0	4
المركز الصحي الكاوي	المركز الصحي الحضري مستوى 1	1	4	0	0	5
المركز الصحي القليعة	المركز الصحي الحضري مستوى 1	1	4	1	1	7
المركز الصحي المدينة	المركز الصحي الحضري مستوى 1	1	4	0	0	5
المركز الصحي عقبة ابن نافع	المركز الصحي الحضري مستوى 1	0	5	1	0	6
مركز صحي الصفي	المركز الصحي الحضري مستوى 1	1	3	0	0	4
المركز الصحي سيدي عبد الكريم	المركز الصحي الحضري مستوى 1	1	2	2	1	6
المركز الصحي سيدي بوزيد	المركز الصحي الحضري مستوى 1	0	3	1	0	4
المركز الصحي سيدي واصل	المركز الصحي الحضري مستوى 1	2	4	0	3	9
المركز الصحي زين العابدين	المركز الصحي الحضري مستوى 1	0	5	0	0	5
المجموع		16	72	26	8	122

المصدر: مندوبية الصحة والحماية الاجتماعية غشت 2022

ويتوفر المستشفى الإقليمي على 6 سيارات الإسعاف.

## 5.2 قطاع التعليم

### 5.2.1 توزيع المؤسسات التعليمية بالجماعة

#### 5.2.1.1 توزيع المؤسسات التعليمية العمومية بالجماعة

تضم الجماعة الترابية أسفي 62 مؤسسة تعليمية عمومية: 38 منها مؤسسات تعليم ابتدائي (16 منها تضم أقسام التعليم الأولي) ما يمثل ما يقرب من 61% من مجموع المؤسسات التعليمية العمومية، 13 منها مؤسسات تعليم ثانوي اعدادي

## برنامج عمل جماعة أسفي

ما يمثل 21%، و 11 مؤسسة تعليم ثانوي تأهيلي. تضم هذه المؤسسات 1509 قسم، وتتوفر على هيئة تدريس مكونة من 2795 أستاذ وأستاذة لفائدة 51093 تلميذ وتلميذة كما هو موضح في الجدول والمبيان الموليين.

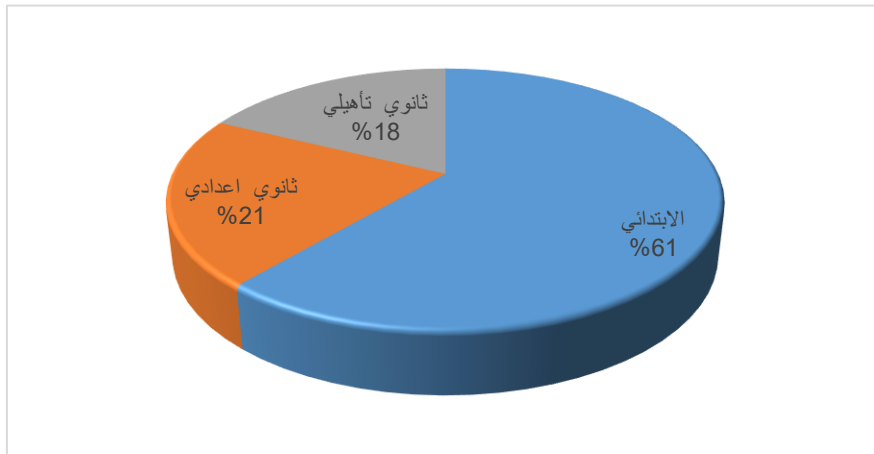
جدول 7 : جدول توزيع المؤسسات التعليمية العمومية بالجماعة الترابية أسفي

المجموع	ثانوي تأهيلي	ثانوي اعدادي	الابتدائي	الاولي	عدد المؤسسات
78	11	13	38	16	عدد المؤسسات
1375	349	376	650	-	عدد الحجرات
1318	347	357	596	18	عدد الأقسام
1509	384	368	732	25	عدد الأقسام
51093	13455	14083	22962	593	عدد التلاميذ
25902	6463	7354	11788	297	الذكور
25191	6992	6729	11174	296	الاناث
2795	746	525	762	762	المدرسون
284	89	71	62	62	الاداريون
87	14	11	31	31	الاعوان

المصدر : المديرية الإقليمية لوزارة التربية الوطنية والتعليم الأولي والرياضة، مصلحة التخطيط والخريطة المدرسية- دليل المؤسسات التعليمية-

2022-2021

مبيان 48: توزيع المؤسسات التعليمية العمومية بالجماعة الترابية أسفي



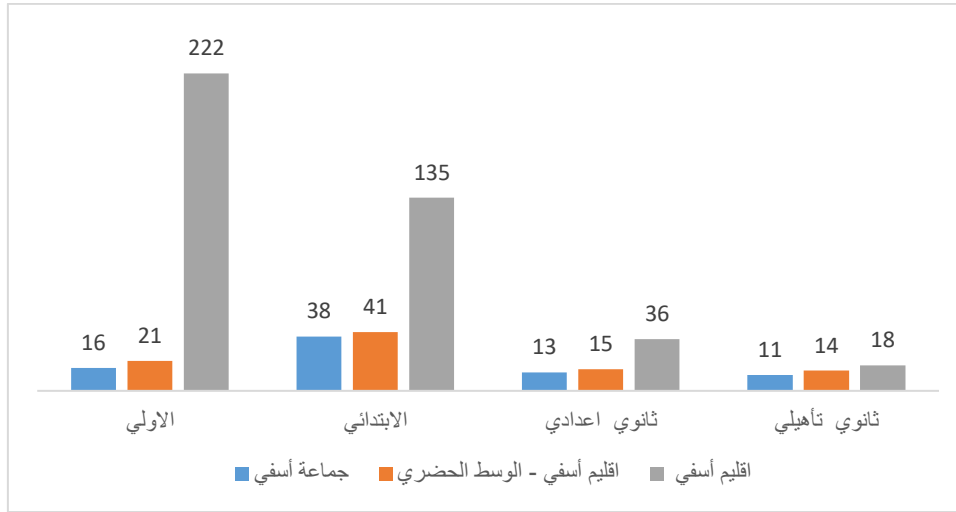
المصدر : المديرية الإقليمية لوزارة التربية الوطنية والتعليم الأولي والرياضة، مصلحة التخطيط والخريطة المدرسية- دليل المؤسسات التعليمية-

2022-2021

مقارنة مع المجال الترابي لإقليم أسفي ، فإن الجماعة الترابية أسفي تضم ما يقرب من 19% من المؤسسات التعليمية العمومية من مجموع المؤسسات التعليمية العمومية على مستوى الاقليم منها 28% من المدارس الابتدائية المستقلة، 36% من الثانويات الإعدادية و 61% من الثانويات التأهيلية. أما مقارنة مع المجال الترابي الحضري لإقليم أسفي، فإن الجماعة الترابية أسفي تضم ما يقرب من 86% من المؤسسات التعليمية العمومية من مجموع المؤسسات التعليمية العمومية على مستوى الترابي الحضري للإقليم منها 93% من المدارس الابتدائية المستقلة، 87% من الثانويات الإعدادية و 79% من الثانويات التأهيلية، كما هو موضح في المبيان الموالي.

مبيان 49: توزيع المؤسسات التعليمية العمومية بالجماعة الترابية أسفي مقارنة مع المجال الترابي الحضري لإقليم أسفي وإقليم أسفي

## برنامج عمل جماعة أسفي



المصدر : المديرية الإقليمية لوزارة التربية الوطنية والتعليم الأولي والرياضة، مصلحة التخطيط والخريطة المدرسية- دليل المؤسسات التعليمية- 2021-2022

### 5.2.1.2. توزيع المؤسسات التعليمية الخصوصية بالجماعة

تضم الجماعة الترابية أسفي 127 مؤسسة تعليمية خصوصية: 40% منها مؤسسات تعليم أولي، 37% منها مؤسسات تعليم ابتدائي (26 مؤسسة منها تضم أقسام التعليم الأولي) ما يمثل ما يقرب من 87% من مجموع المؤسسات التعليمية الخصوصية، 22 منها مؤسسات تعليم ثانوي اعدادي ما يمثل 17%، و 8 مؤسسات تعليم ثانوي تأهيلي. تضم هذه المؤسسات 928 قسم، وتتوفر على هيئة تدريس مكونة من 1582 أستاذ وأستاذة لفائدة 16667 تلميذ وتلميذة كما هو موضح في الجدول والمبيان الموالين.

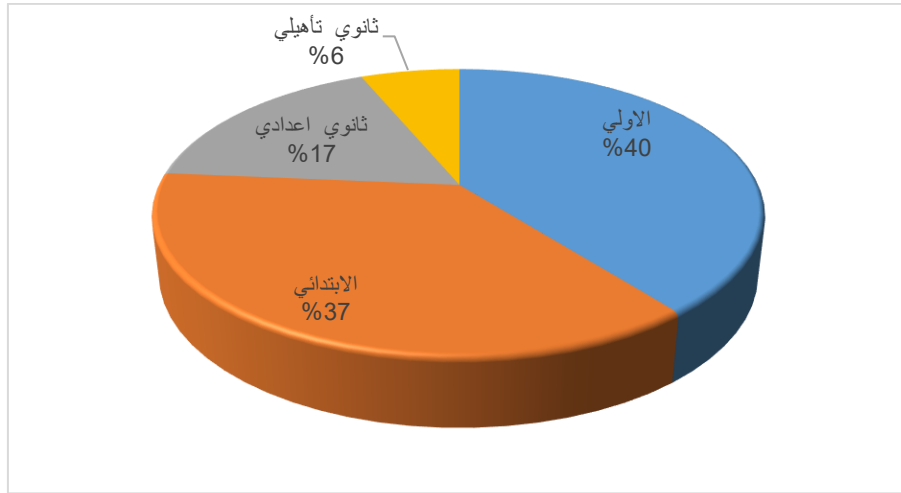
جدول 8 : جدول توزيع المؤسسات التعليمية العمومية بالجماعة الترابية أسفي

المجموع	ثانوي تأهيلي	ثانوي اعدادي	الابتدائي	الاولي	عدد المؤسسات
127	8	22	47	50	المتوفرة
810	156	266	388		المستعملة
998	153	259	366	220	عدد الأقسام
928	66	140	555	167	المجموع
19667	1378	3184	12258	2847	الذكور
9955	661	1594	6260	1440	الاناث
9712	717	1590	5998	1407	المدرسون
1582	202	353	800	227	الاداريون
348	41	63	133	111	الاعوان
483	50	111	188	134	

المصدر : المديرية الإقليمية لوزارة التربية الوطنية والتعليم الأولي والرياضة، مصلحة التخطيط والخريطة المدرسية- دليل المؤسسات التعليمية- 2021-2022

### مبيان 50: توزيع المؤسسات التعليمية الخصوصية بالجماعة الترابية أسفي

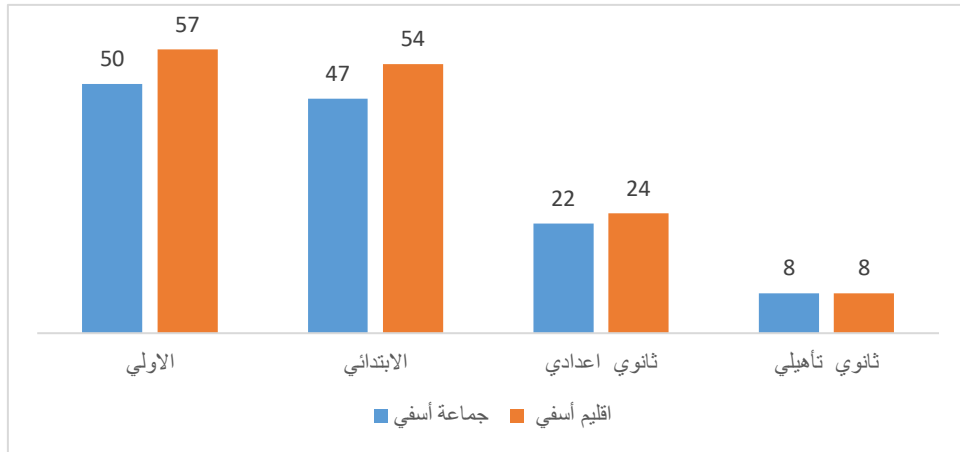
## برنامج عمل جماعة أسفي



المصدر : المديرية الإقليمية لوزارة التربية الوطنية والتعليم الأولي والرياضة، مصلحة التخطيط والخريطة المدرسية- دليل المؤسسات التعليمية- 2021-2022

مقارنة مع المجال الترابي لإقليم أسفي، فإن الجماعة الترابية أسفي تضم ما يقرب من 89% من المؤسسات التعليمية الخصوصية من مجموع المؤسسات التعليمية الخصوصية على مستوى الإقليم منها 87% من المدارس الابتدائية المستقلة، 92% من الثانويات الإعدادية 100% من الثانويات التأهيلية. أما مقارنة مع المجال الترابي الحضري لإقليم أسفي، كما هو موضح في المبيان الموالي.

### مبيان 51: توزيع المؤسسات التعليمية الخصوصية بالجماعة الترابية أسفي مقارنة مع المجال الترابي الحضري لإقليم أسفي وإقليم أسفي



المصدر : المديرية الإقليمية لوزارة التربية الوطنية والتعليم الأولي والرياضة، مصلحة التخطيط والخريطة المدرسية- دليل المؤسسات التعليمية- 2021-2022

كباقي الجماعات الترابية تعرف جماعة أسفي ظاهرة الهدر المدرسي غير أن النسب المسجلة على مستوى الجماعة أقل من النسب على مستوى تراب دائرة أسفي الا فيما يخص التعليم الثانوي التأهيلي. فبالنسبة للتعليم الابتدائي تسجل الجماعة نسبة 1.6%، أما بالنسبة للتعليم الثانوي الاعدادي سجلت نسبة 4.1% اما بالنسبة للتعليم الثانوي التأهيلي فقد سجلت نسبة 4.8%، كما هو موضح في المبيان الموالي.

## 5.2.2. التعليم الأولي

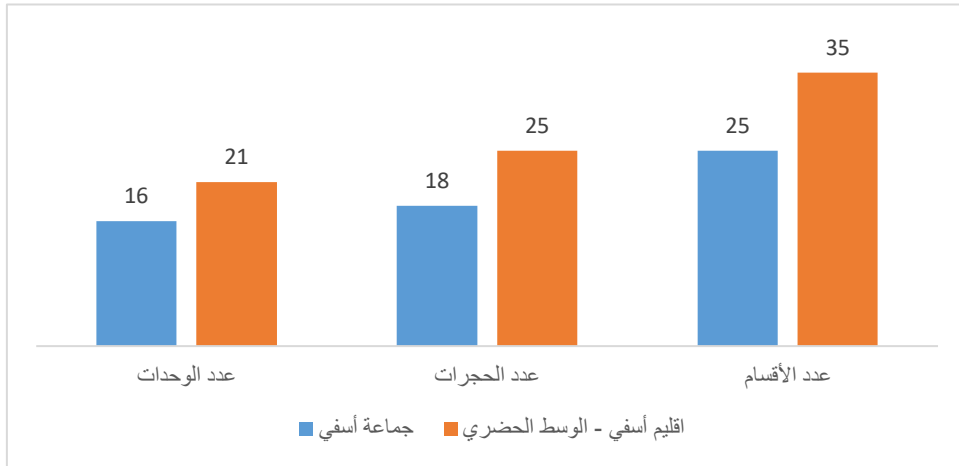
### التعليم الأولي العمومي

#### 5.2.2.1

بالنسبة للتعليم الأولي العمومي تضم الجماعة الترابية أسفي 16 وحدة تعليم أولي موزعة على 18 حجرة دراسية في مؤسسات التعليم الابتدائي العمومي ومشكلة من 25 قسم.

يمثل التعليم الأولي العمومي 76% من مجموع وحدات التعليم الأولي العمومي على مستوى المجال الترابي الحضري لإقليم أسفي يتمدرس بها 593 تلميذا منهم 296 إناث مما يقارب 50% من مجموع التلاميذ، ويؤطرها 25 مدرس ومدرسة بمعدل 24 تلميذ لكل مدرس وبكل قسم، و5 أطر إداريين كما هو موضح في المبيانين الموالين.

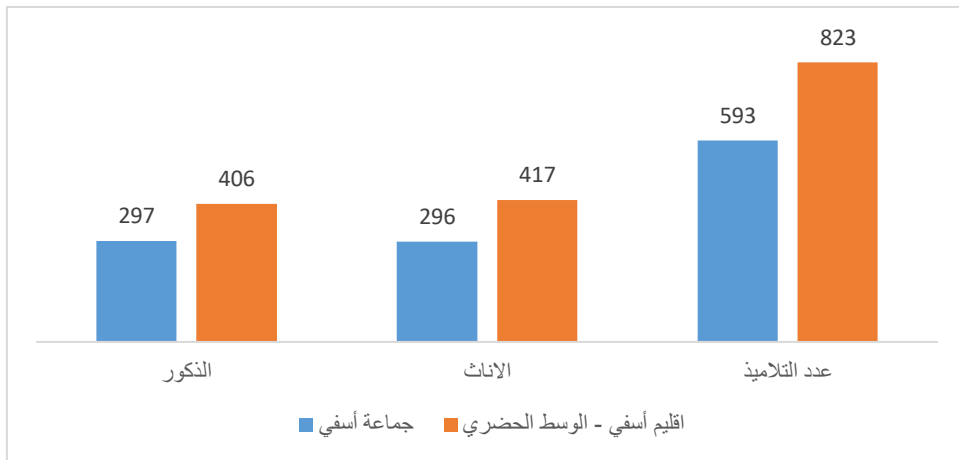
**مبيان 52: توزيع وحدات التعليم الأولي العمومي بالجماعة الترابية أسفي مقارنة مع المجال الترابي الحضري لإقليم أسفي**



المصدر : المديرية الإقليمية لوزارة التربية الوطنية والتعليم الأولي والرياضة، مصلحة التخطيط والخريطة المدرسية- دليل المؤسسات التعليمية- 2021-2022

**مبيان 53: توزيع تلاميذ التعليم الأولي العمومي بالجماعة الترابية أسفي مقارنة مع المجال الترابي الحضري لإقليم أسفي**

#### حسب الجنس



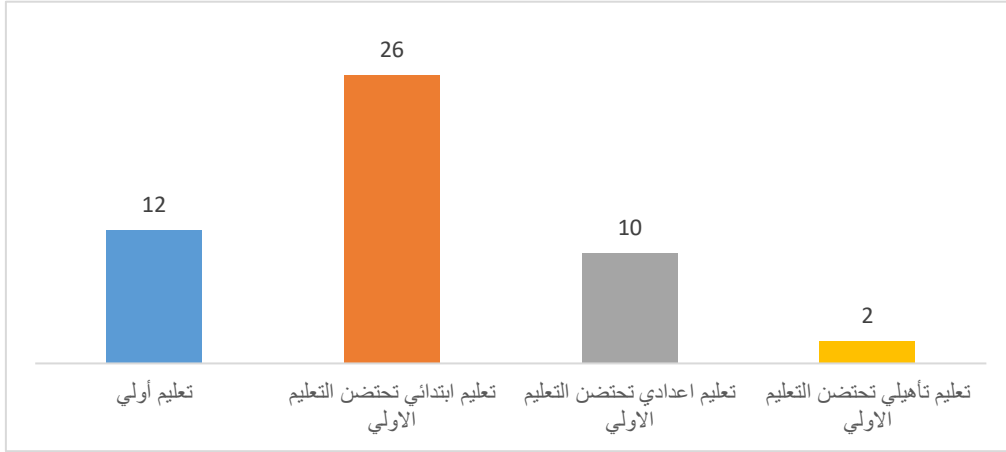
المصدر : المديرية الإقليمية لوزارة التربية الوطنية والتعليم الأولي والرياضة، مصلحة التخطيط والخريطة المدرسية- دليل المؤسسات التعليمية- 2021-2022

### التعليم الأولي الخصوصي

5.2.2.2

بالنسبة للتعليم الأولي الخصوصي تضم الجماعة الترابية أسفي 50 وحدة تعليم أولي موزعة على عدة مؤسسات، 12 منها تخص التعليم الأولي فقط، 26 منها يتواجد في مؤسسات تعليم ابتدائي تحتضن التعليم الأولي، 10 أخرى تتواجد في مؤسسات تعليم ثانوي اعدادي تحتضن التعليم الأولي، و 2 تتواجد في مؤسسات تعليم ثانوي تأهيلي تحتضن التعليم الأولي كما هو واضح في المبيان التالي

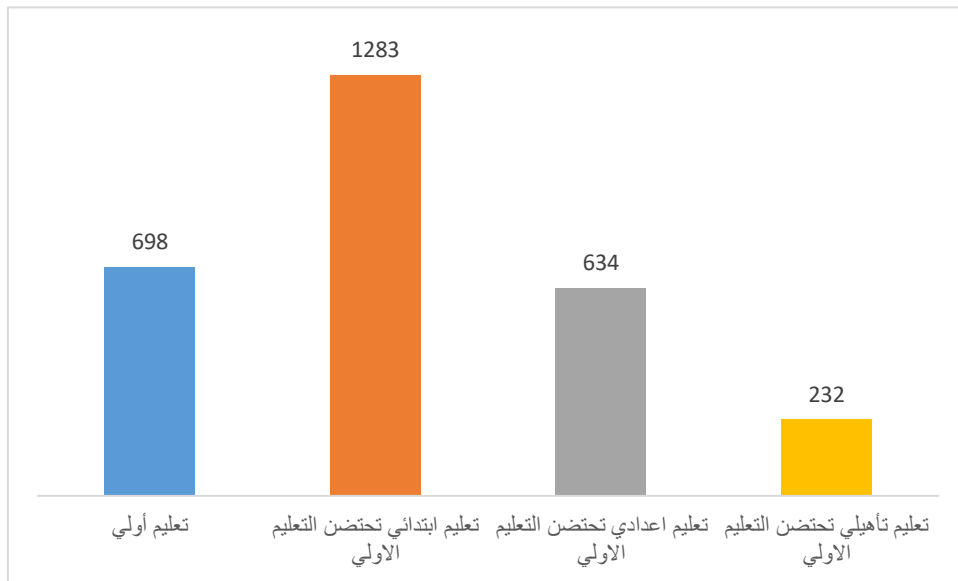
#### مبيان 54: توزيع مؤسسات التعليم الأولي الخصوصي بالجماعة الترابية أسفي



المصدر : المديرية الإقليمية لوزارة التربية الوطنية والتعليم الأولي والرياضة، مصلحة التخطيط والخريطة المدرسية- دليل المؤسسات التعليمية- 2021-2022

يحتضن التعليم الأولي الخصوصي 2847 تلميذا منهم 1407 إناث مما يقارب 49.5% من مجموع التلاميذ، ويؤطرها 227 مدرس ومدرسة و 111 أطر اداريين، و 134 أعوان. 45% من تلاميذ التعليم الأولي الخصوصي يتواجدون في مؤسسات تعليم ابتدائي تحتضن التعليم الأولي كما هو موضح في المبيانات الموالية

#### مبيان 55: توزيع تلاميذ التعليم الأولي الخصوصي بالجماعة الترابية أسفي

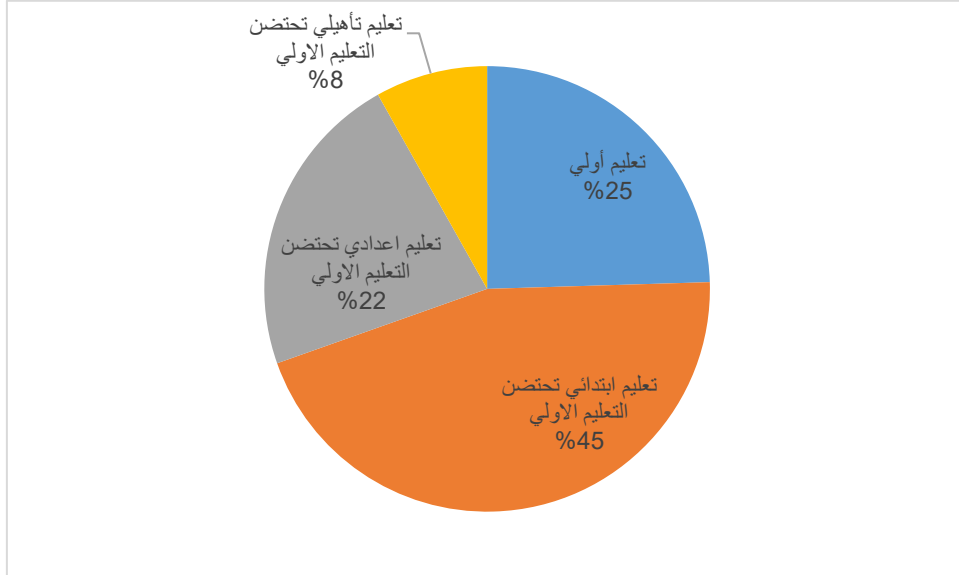




## برنامج عمل جماعة أسفي

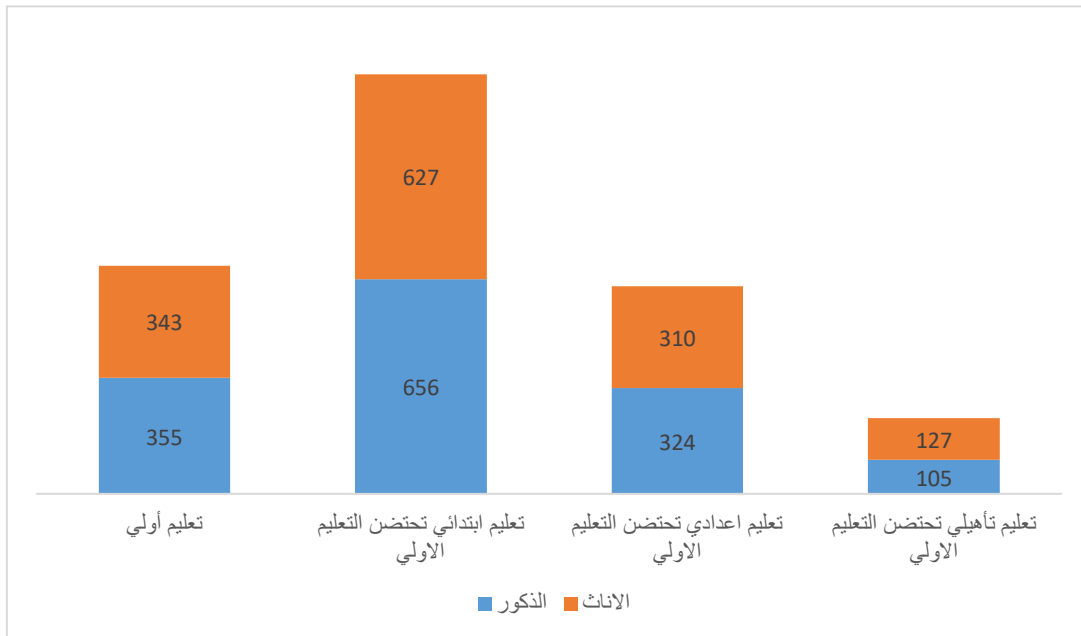
المصدر : المديرية الإقليمية لوزارة التربية الوطنية والتعليم الأولي والرياضة، مصلحة التخطيط والخريطة المدرسية- دليل المؤسسات التعليمية- 2021-2022

### مبيان 56: توزيع تلاميذ التعليم الأولي الخصوصي بالجماعة الترابية أسفي



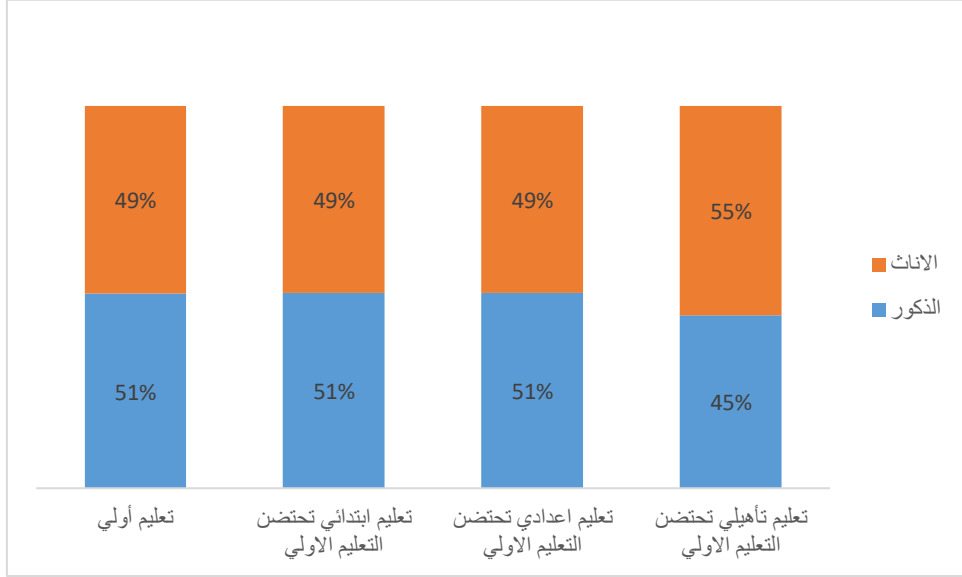
المصدر : المديرية الإقليمية لوزارة التربية الوطنية والتعليم الأولي والرياضة، مصلحة التخطيط والخريطة المدرسية- دليل المؤسسات التعليمية- 2021-2022

### مبيان 57: توزيع تلاميذ التعليم الأولي الخصوصي بالجماعة الترابية أسفي حسب الجنس



المصدر : المديرية الإقليمية لوزارة التربية الوطنية والتعليم الأولي والرياضة، مصلحة التخطيط والخريطة المدرسية- دليل المؤسسات التعليمية- 2021-2022

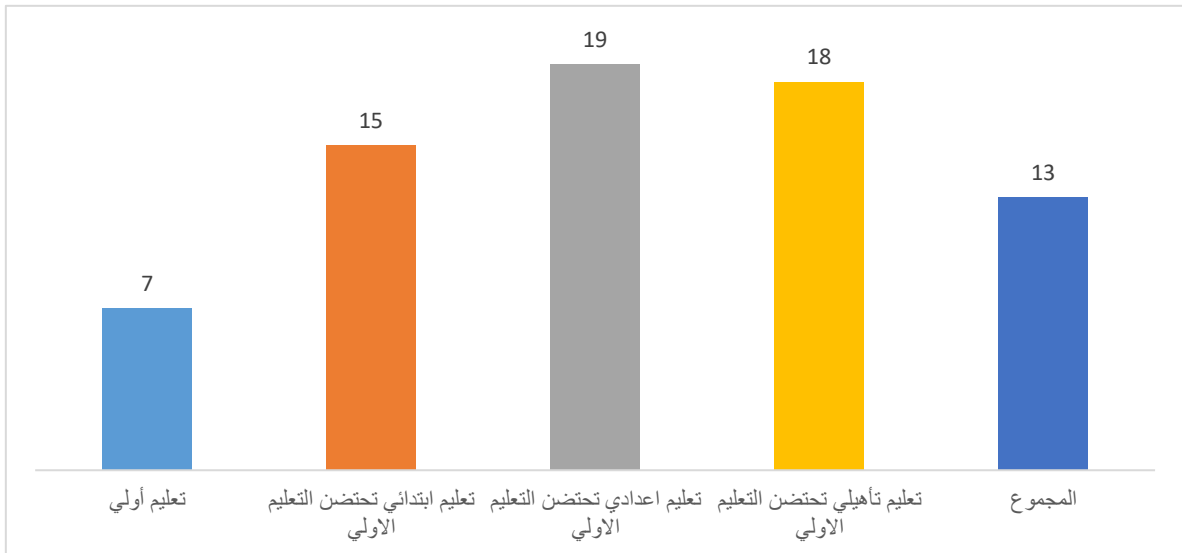
**مبيان 58: توزيع تلاميذ التعليم الأولي الخصوصي بالجماعة الترابية أسفي حسب الجنس**



المصدر : المديرية الإقليمية لوزارة التربية الوطنية والتعليم الأولي والرياضة، مصلحة التخطيط والخريطة المدرسية- دليل المؤسسات التعليمية- 2021-2022

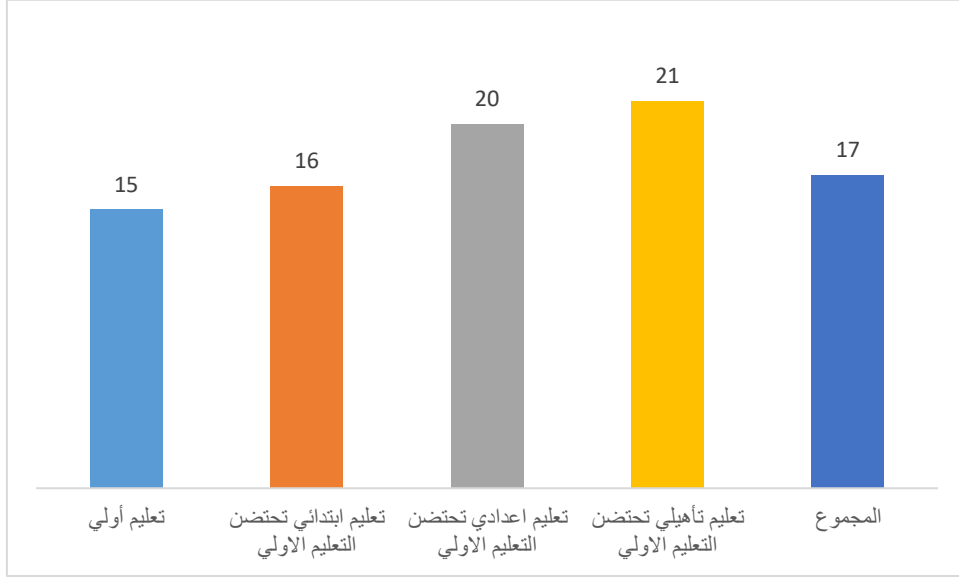
يتميز التعليم الأولي الخصوصي بمعدل مدرس لكل 13 طفل، وقسم لكل 17 طفل كما هو موضح في المبيانين المواليين

**مبيان 59: توزيع تلاميذ التعليم الأولي الخصوصي بالجماعة الترابية أسفي حسب المدرسين**



المصدر : المديرية الإقليمية لوزارة التربية الوطنية والتعليم الأولي والرياضة، مصلحة التخطيط والخريطة المدرسية- دليل المؤسسات التعليمية- 2021-2022

**مبيان 60: توزيع تلاميذ التعليم الأولي الخصوصي بالجماعة الترابية أسفي حسب الأقسام**



المصدر : المديرية الإقليمية لوزارة التربية الوطنية والتعليم الأولي والرياضة، مصلحة التخطيط والخريطة المدرسية- دليل المؤسسات التعليمية- 2021-2022

**5.2.3. التعليم الابتدائي**

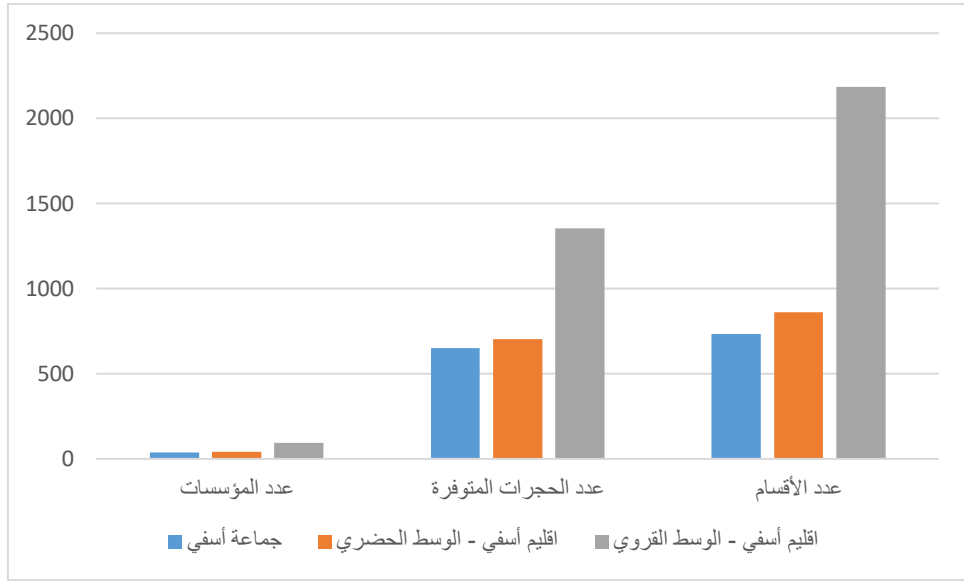
**التعليم الابتدائي العمومي**

**5.2.3.1**

تضم الجماعة الترابية أسفي 38 مؤسسة تعليمية ابتدائية عمومية عبارة عن مدارس مستقلة موزعة على تراب الجماعة تستقطب 22962 تلميذ وتلميذة (ما يمثل ما يقرب من 22% من مجموع تلاميذ الاقليم) موزعين على 732 قسم وتتوفر الجماعة على هيئة تدريس للتعليم الابتدائي مكونة من 762 أستاذ وأستاذة بمعدل 31 تلميذ لكل مدرس، كما هو موضح في المبيانين المواليين.

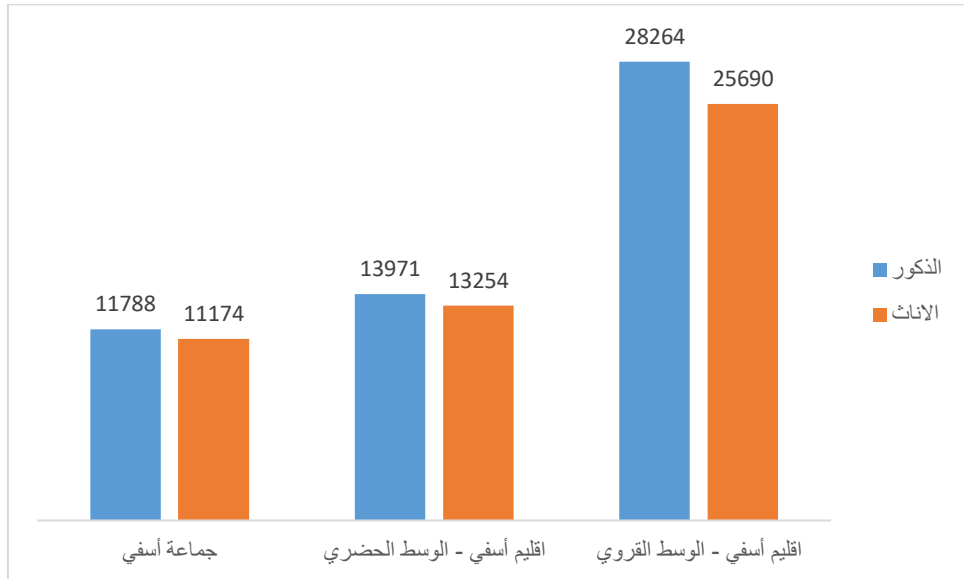
**مبيان 61: توزيع مؤسسات التعليم الابتدائي العمومي بالجماعة الترابية أسفي مقارنة مع المجالات الترابية بإقليم أسفي**

## برنامج عمل جماعة أسفي



المصدر : المديرية الإقليمية لوزارة التربية الوطنية والتعليم الأولي والرياضة، مصلحة التخطيط والخريطة المدرسية- دليل المؤسسات التعليمية- 2021-2022

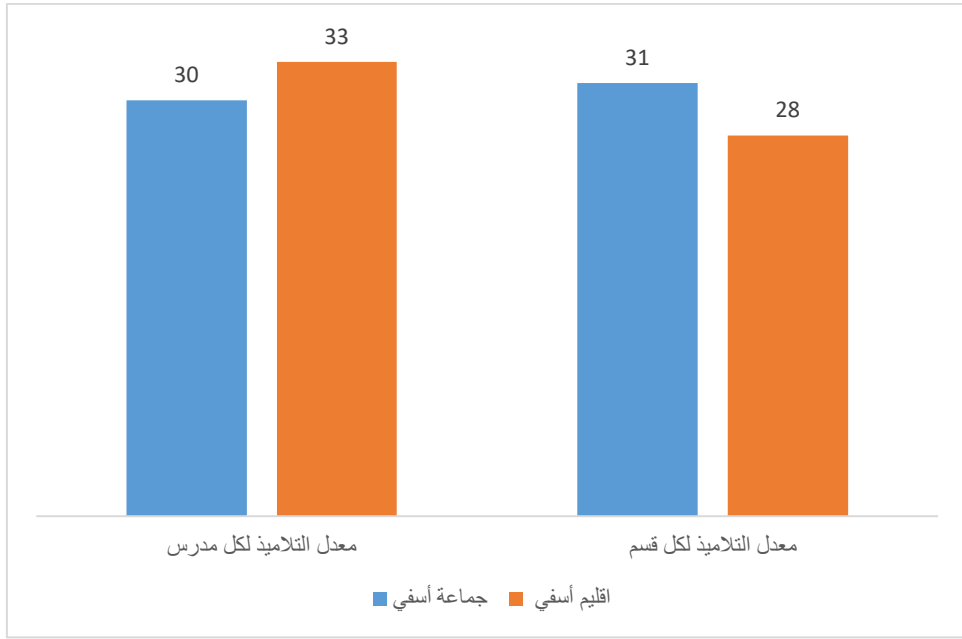
### مبيان 62: توزيع عدد التلاميذ العمومي بالجماعة الترابية أسفي مقارنة مع المجالات الترابية بإقليم أسفي



المصدر : المديرية الإقليمية لوزارة التربية الوطنية والتعليم الأولي والرياضة، مصلحة التخطيط والخريطة المدرسية- دليل المؤسسات التعليمية- 2021-2022

يتميز التعليم الابتدائي العمومي بمعدل مدرس لكل 30 تلميذ، وقسم لكل 31 تلميذ كما هو موضح في المبيانين المواليين

### مبيان 63: توزيع معدل تلاميذ التعليم الابتدائي العمومي بالجماعة الترابية أسفي حسب المدرسين والأقسام مقارنة مع إقليم أسفي



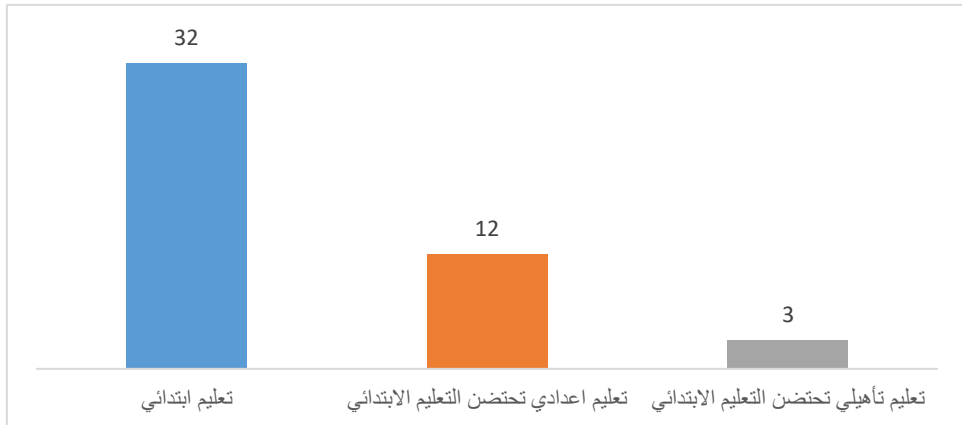
المصدر : المديرية الإقليمية لوزارة التربية الوطنية والتعليم الأولي والرياضة، مصلحة التخطيط والخريطة المدرسية- دليل المؤسسات التعليمية- 2021-2022

### التعليم الابتدائي الخصوصي

### 5.2.3.2

بالنسبة للتعليم الابتدائي الخصوصي تضم الجماعة الترابية أسفي 47 مؤسسة تعليم ابتدائي موزعة على عدة مؤسسات، 32 منها تخص التعليم الابتدائي فقط، 12 أخرى تتواجد في مؤسسات تعليم ثانوي اعدادي تحتضن التعليم الابتدائي، و 3 تتواجد في مؤسسات تعليم ثانوي تأهيلي تحتضن التعليم الابتدائي كما هو واضح في المبيان التالي

### مبيان 64: توزيع مؤسسات التعليم الابتدائي الخصوصي بالجماعة الترابية أسفي

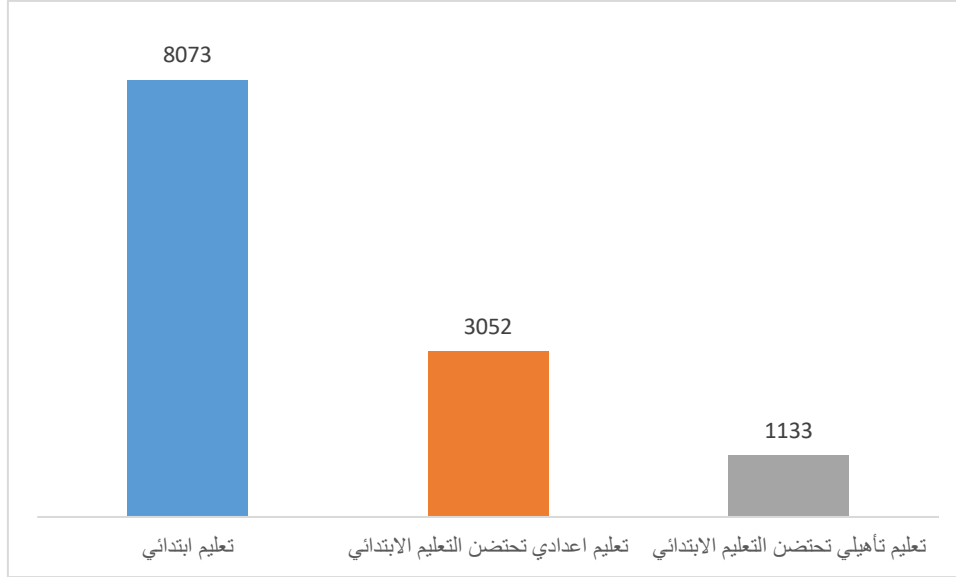


المصدر : المديرية الإقليمية لوزارة التربية الوطنية والتعليم الأولي والرياضة، مصلحة التخطيط والخريطة المدرسية- دليل المؤسسات التعليمية- 2021-2022

## برنامج عمل جماعة أسفي

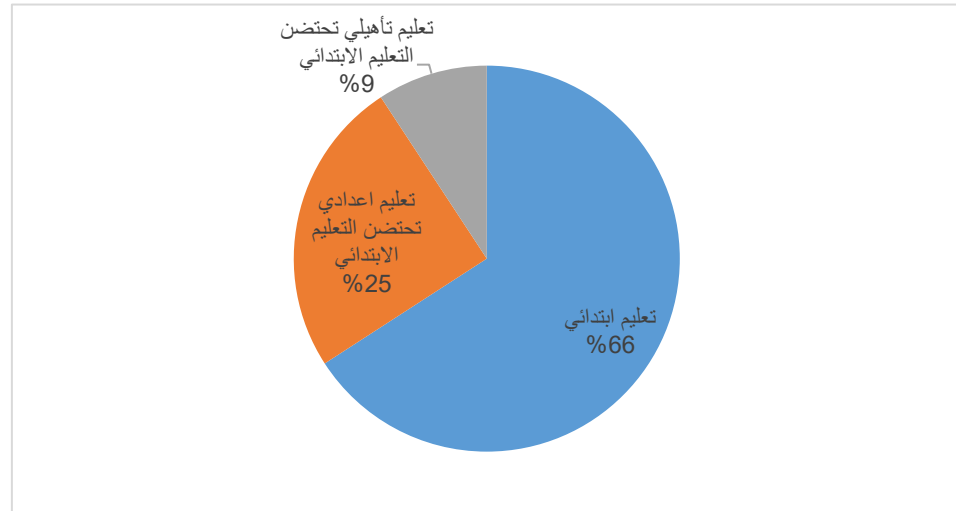
يحتضن التعليم الابتدائي الخصوصي 12258 تلميذا منهم 5998 إناث مما يقارب 49% من مجموع التلاميذ، ويؤطرها 800 مدرس ومدرسة و133 اطار اداري، و188 عون. 66% من تلاميذ التعليم الابتدائي الخصوصي يتواجدون في مؤسسات تعليم ابتدائي فقط كما هو موضح في المبيانات الموالية

### مبيان 65: توزيع تلاميذ التعليم الابتدائي الخصوصي بالجماعة الترابية أسفي حسب نوع المؤسسة



المصدر : المديرية الإقليمية لوزارة التربية الوطنية والتعليم الاولي والرياضة، مصلحة التخطيط والخريطة المدرسية- دليل المؤسسات التعليمية- 2021-2022

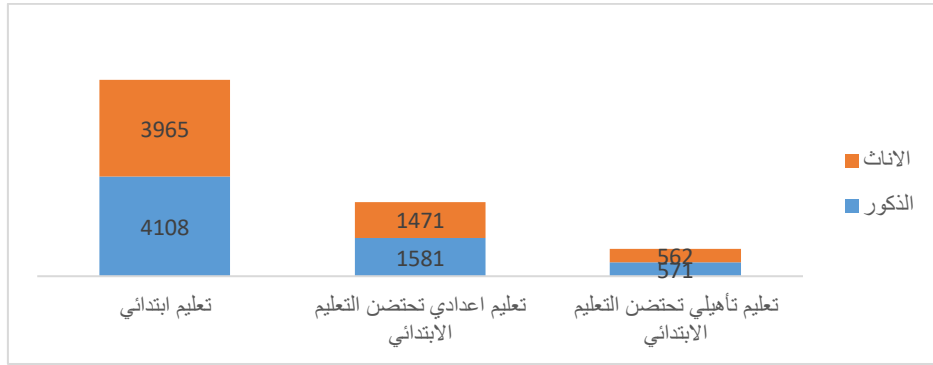
### مبيان 66: توزيع تلاميذ التعليم الابتدائي الخصوصي بالجماعة الترابية أسفي حسب نوع المؤسسة



المصدر : المديرية الإقليمية لوزارة التربية الوطنية والتعليم الاولي والرياضة، مصلحة التخطيط والخريطة المدرسية- دليل المؤسسات التعليمية- 2021-2022

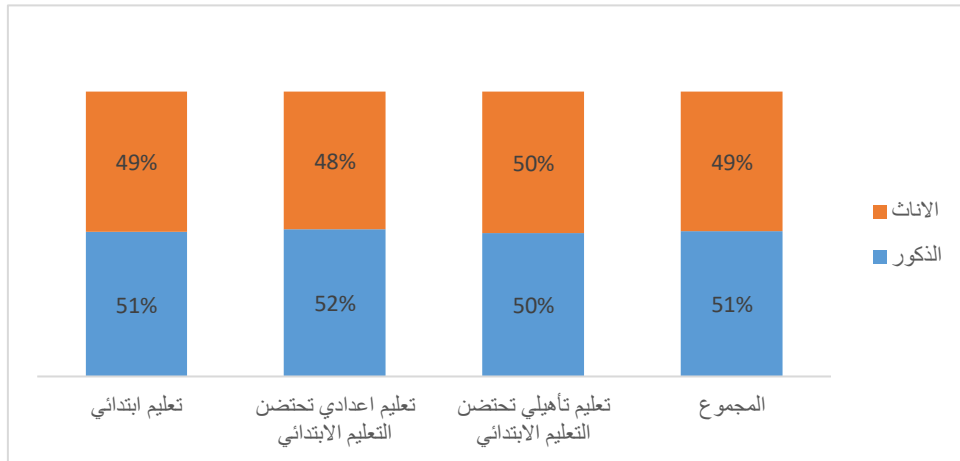
### مبيان 67: توزيع تلاميذ التعليم الابتدائي الخصوصي بالجماعة الترابية أسفي حسب الجنس

## برنامج عمل جماعة أسفي



المصدر : المديرية الإقليمية لوزارة التربية الوطنية والتعليم الاولي والرياضة، مصلحة التخطيط والخريطة المدرسية- دليل المؤسسات التعليمية- 2021-2022

### مبيان 68: توزيع تلاميذ التعليم الابتدائي الخصوصي بالجماعة الترابية أسفي حسب الجنس

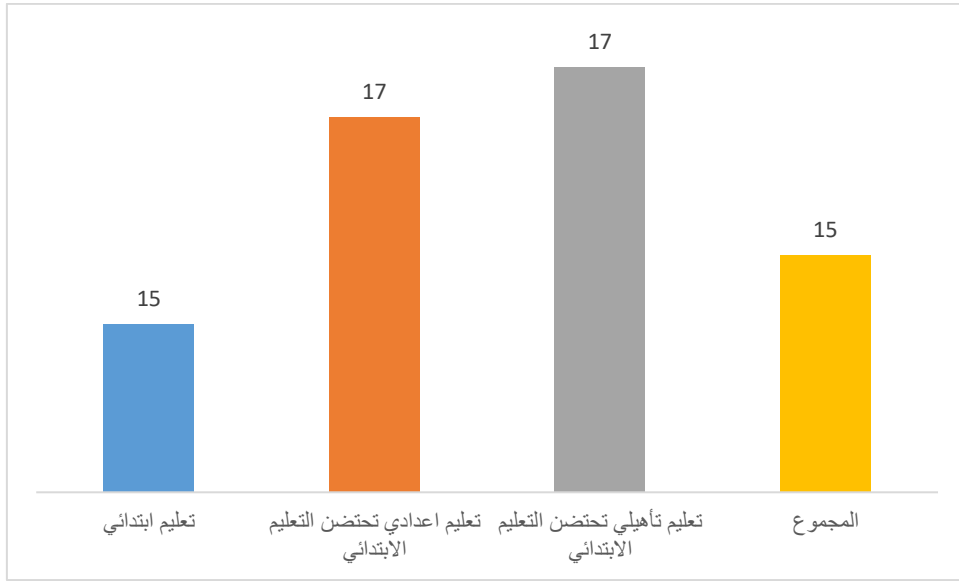


المصدر : المديرية الإقليمية لوزارة التربية الوطنية والتعليم الاولي والرياضة، مصلحة التخطيط والخريطة المدرسية- دليل المؤسسات التعليمية- 2021-2022

يتميز التعليم الابتدائي الخصوصي بمعدل مدرس لكل 15 تلميذ، وقسم لكل 22 تلميذ كما هو موضح في المبيانين المواليين

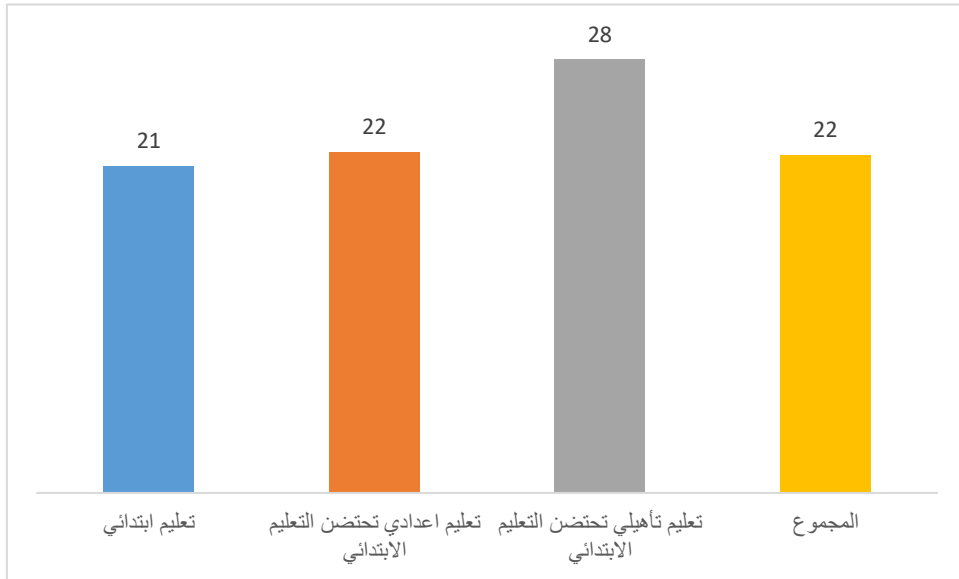
### مبيان 69: توزيع معدل تلاميذ التعليم الابتدائي الخصوصي بالجماعة الترابية أسفي حسب المدرسين

## برنامج عمل جماعة أسفي



المصدر : المديرية الإقليمية لوزارة التربية الوطنية والتعليم الاولي والرياضة، مصلحة التخطيط والخريطة المدرسية- دليل المؤسسات التعليمية- 2021-2022

### مبيان 70: توزيع معدل تلاميذ التعليم الابتدائي الخصوصي بالجماعة الترابية أسفي حسب الاقسام



المصدر : المديرية الإقليمية لوزارة التربية الوطنية والتعليم الاولي والرياضة، مصلحة التخطيط والخريطة المدرسية- دليل المؤسسات التعليمية- 2021-2022

### 5.2.4. التعليم الثانوي الإعدادي

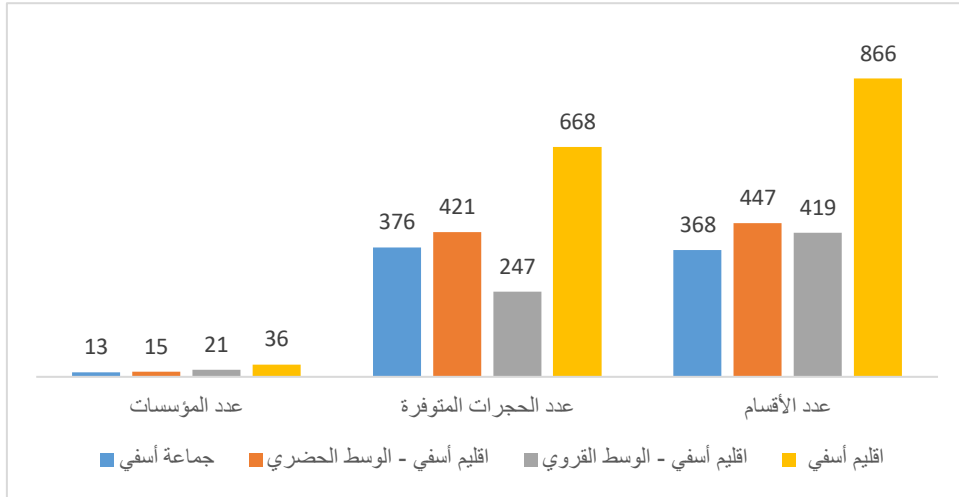


التعليم الثانوي الإعدادي العمومي

5.2.4.1

تضم الجماعة الترابية أسفي 13 ثانوية إعدادية موزعة على تراب الجماعة تستقطب 14083 تلميذ وتلميذة (ما يمثل ما يقرب من 5542 من مجموع تلاميذ الاقليم) ، وتتوفر الجماعة على هيئة تدريس للتعليم الثانوي الإعدادي مكونة من 525 أستاذ وأستاذة (49% من مجموع هيئة التدريس في الإقليم)، كما هو موضح في المبيان الموالي.

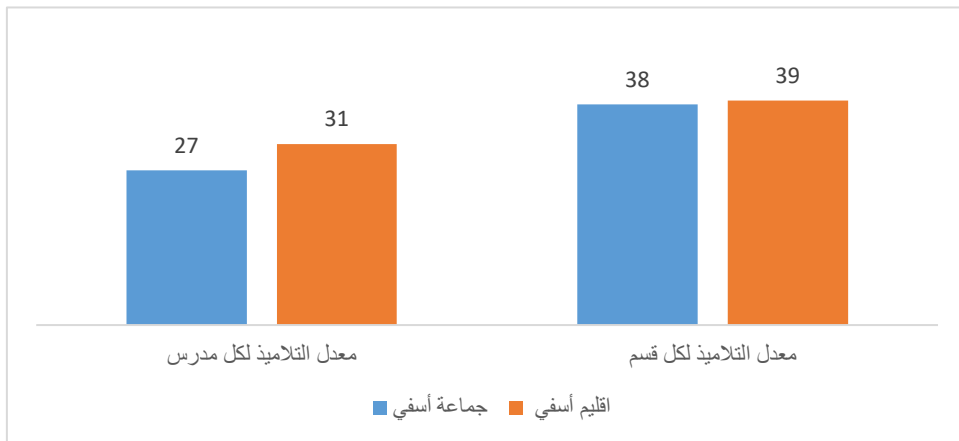
**مبيان 71: توزيع مؤسسات التعليم الثانوي الاعدادى العمومى بالجماعة الترابية أسفي مقارنة بباقي المجالات الترابية في الاقليم**



المصدر : المديرية الإقليمية لوزارة التربية الوطنية والتعليم الاولي والرياضة، مصلحة التخطيط والخريطة المدرسية- دليل المؤسسات التعليمية- 2021-2022

يتواجد في مؤسسات التعليم الثانوي الاعدادى العمومى بجماعة أسفي حوالي 27 تلميذ في القسم و38 تلميذ لكل أستاذ ويجدر الإشارة ان هذه المعدلات المسجلة أقل مما هو مسجل على مستوى اقليم أسفي، كما هو موضح في المبيان الموالي.

**مبيان 72: توزيع معدل تلاميذ التعليم الثانوي الاعدادى العمومى بالجماعة الترابية أسفي حسب المدرسين والاقسام مقارنة مع إقليم أسفي**



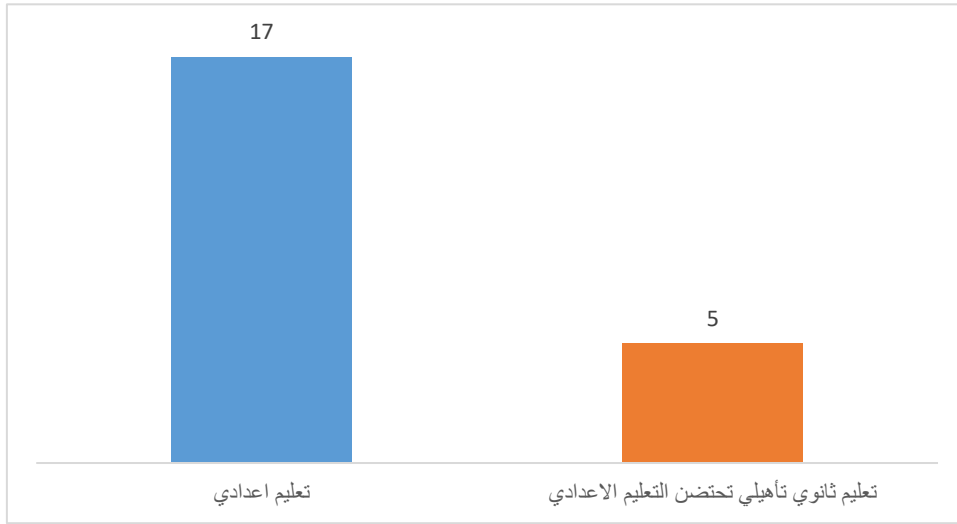
المصدر : المديرية الإقليمية لوزارة التربية الوطنية والتعليم الاولي والرياضة، مصلحة التخطيط والخريطة المدرسية- دليل المؤسسات التعليمية- 2021-2022

### التعليم الثانوي الإعدادي الخصوصي

5.2.4.2

بالنسبة للتعليم الثانوي الإعدادي الخصوصي تضم الجماعة الترابية أسفي 22 مؤسسة تعليم الثانوي الإعدادي موزعة على عدة مؤسسات، 17 منها تخص التعليم الثانوي الإعدادي فقط، 5 تتواجد في مؤسسات تعليم ثانوي تأهيلي تحتضن التعليم الثانوي الإعدادي كما هو واضح في المبيان التالي

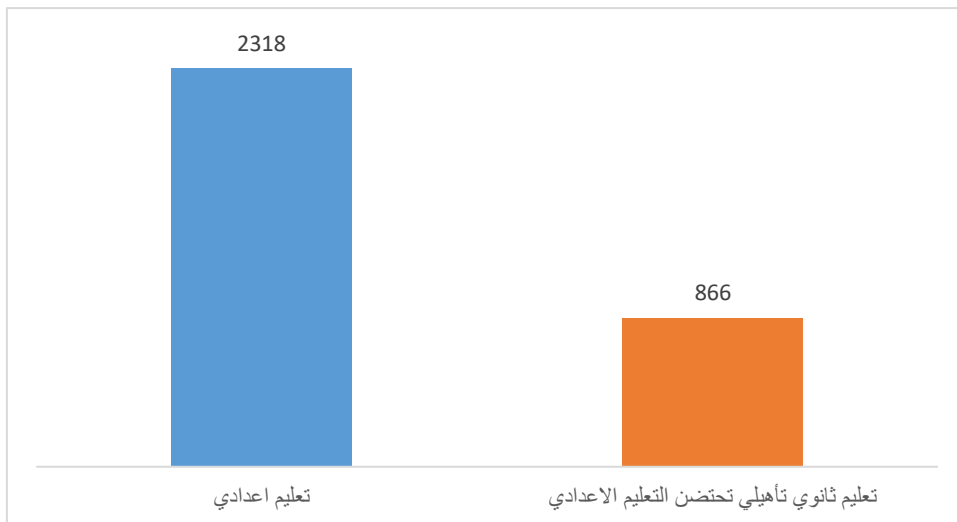
**مبيان 73: توزيع مؤسسات التعليم الثانوي الإعدادي الخصوصي بالجماعة الترابية أسفي**



المصدر : المديرية الإقليمية لوزارة التربية الوطنية والتعليم الأولي والرياضة، مصلحة التخطيط والخريطة المدرسية- دليل المؤسسات التعليمية- 2021-2022

يحتضن التعليم الثانوي الإعدادي الخصوصي 3184 تلميذا منهم 837 إناث مما يقارب 36.2% من مجموع التلاميذ، ويؤطرها 63 مدرس ومدرسة و133 إطار اداري، و188 عون. 66% من تلاميذ التعليم الثانوي الإعدادي الخصوصي يتواجدون في مؤسسات تعليم الثانوي الإعدادي فقط كما هو موضح في المبيانات المالية

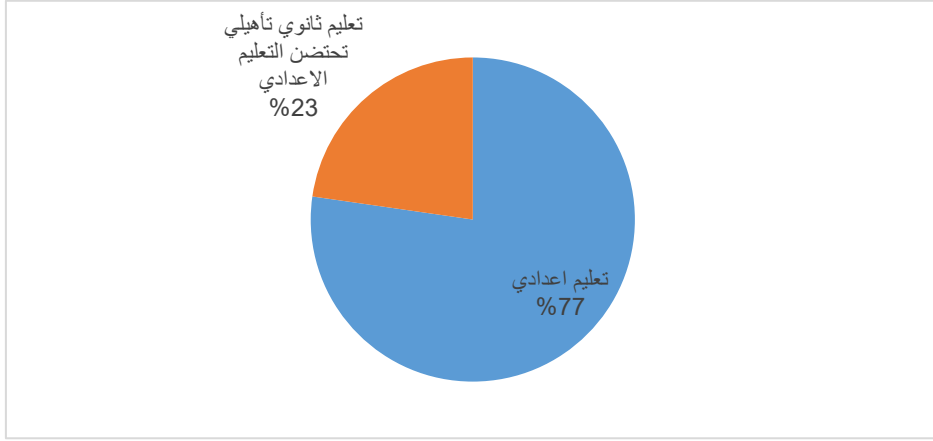
**مبيان 74: توزيع تلاميذ مؤسسات التعليم الثانوي الإعدادي الخصوصي بالجماعة الترابية أسفي حسب نوع المؤسسة**



## برنامج عمل جماعة أسفي

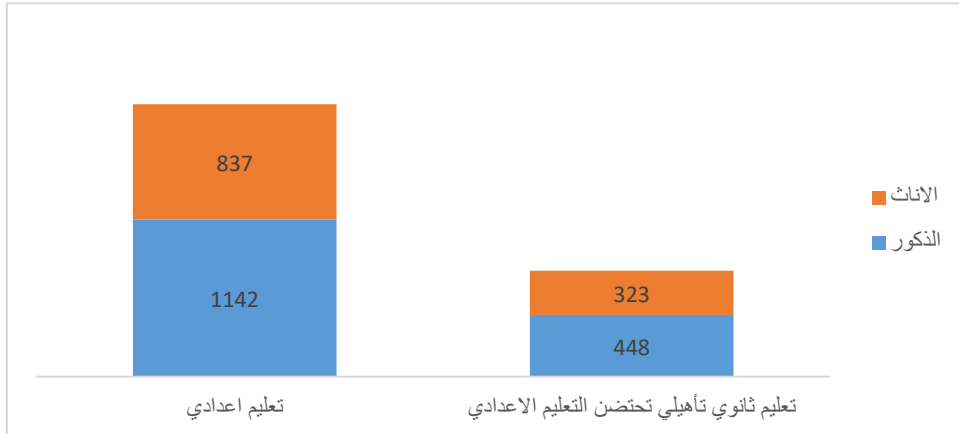
المصدر : المديرية الإقليمية لوزارة التربية الوطنية والتعليم الأولي والرياضة، مصلحة التخطيط والخريطة المدرسية- دليل المؤسسات التعليمية- 2021-2022

### مبيان 75: توزيع مؤسسات التعليم الثانوي الإعدادي بالجماعة الترابية أسفي حسب نوع المؤسسة



المصدر : المديرية الإقليمية لوزارة التربية الوطنية والتعليم الأولي والرياضة، مصلحة التخطيط والخريطة المدرسية- دليل المؤسسات التعليمية- 2021-2022

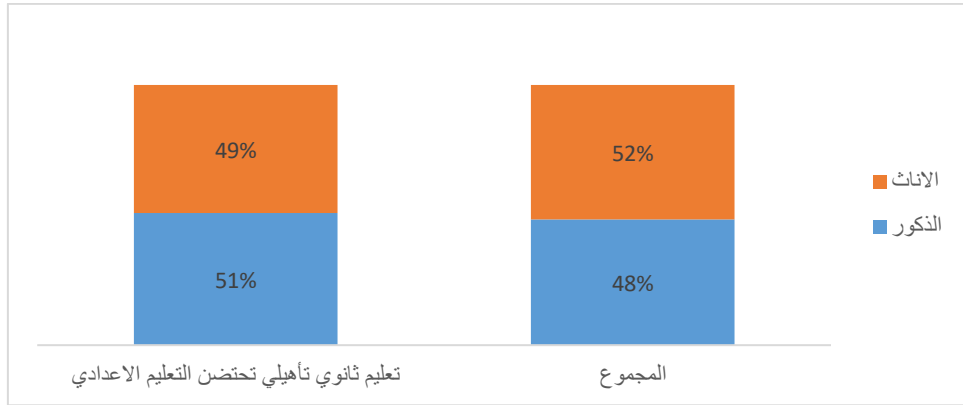
### مبيان 76: توزيع تلاميذ التعليم الثانوي الإعدادي بالجماعة الترابية أسفي حسب الجنس



المصدر : المديرية الإقليمية لوزارة التربية الوطنية والتعليم الأولي والرياضة، مصلحة التخطيط والخريطة المدرسية- دليل المؤسسات التعليمية- 2021-2022

### مبيان 77: توزيع تلاميذ التعليم الثانوي الإعدادي بالجماعة الترابية أسفي حسب الجنس

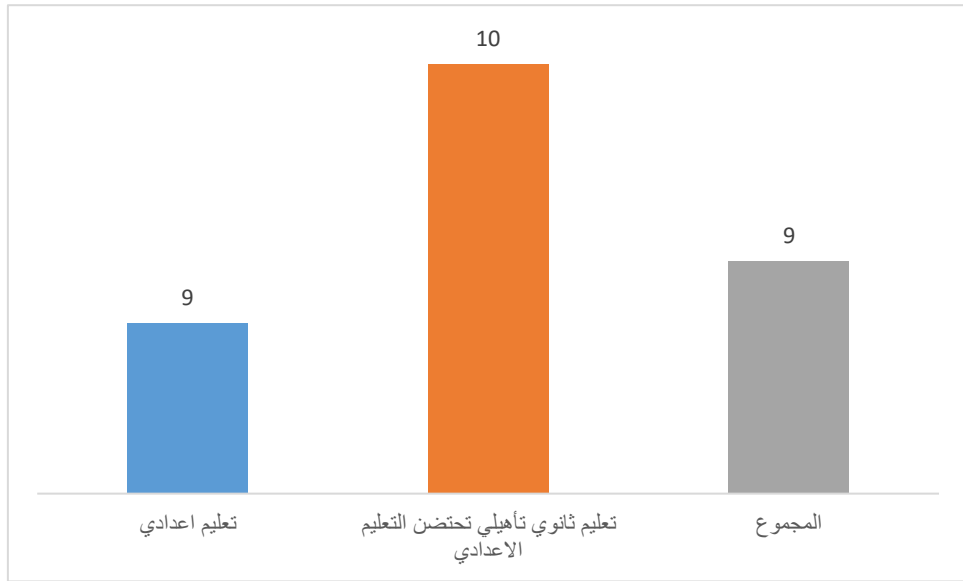
## برنامج عمل جماعة أسفي



المصدر : المديرية الإقليمية لوزارة التربية الوطنية والتعليم الاولي والرياضة، مصلحة التخطيط والخريطة المدرسية- دليل المؤسسات التعليمية- 2021-2022

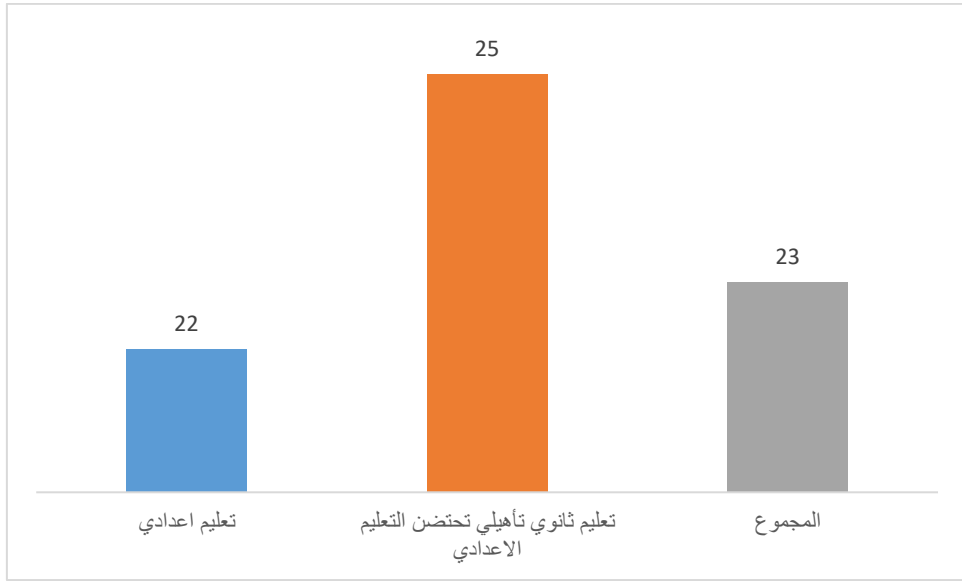
يتميز التعليم الثانوي الإعدادي الخصوصي بمعدل مدرس لكل 9 تلاميذ، وقسم لكل 23 تلميذ كما هو موضح في المبيان المواليين

### مبيان 78: توزيع معدل تلاميذ التعليم الثانوي الإعدادي بالجماعة الترابية أسفي حسب المدرسين



المصدر : المديرية الإقليمية لوزارة التربية الوطنية والتعليم الاولي والرياضة، مصلحة التخطيط والخريطة المدرسية- دليل المؤسسات التعليمية- 2021-2022

### مبيان 79: توزيع معدل تلاميذ التعليم الثانوي الإعدادي بالجماعة الترابية أسفي حسب الاقسام



المصدر : المديرية الإقليمية لوزارة التربية الوطنية والتعليم الالوي والرياضة، مصلحة التخطيط والخريطة المدرسية- دليل المؤسسات التعليمية- 2021-2022

## 5.2.5. التعليم الثانوي التاهيلي

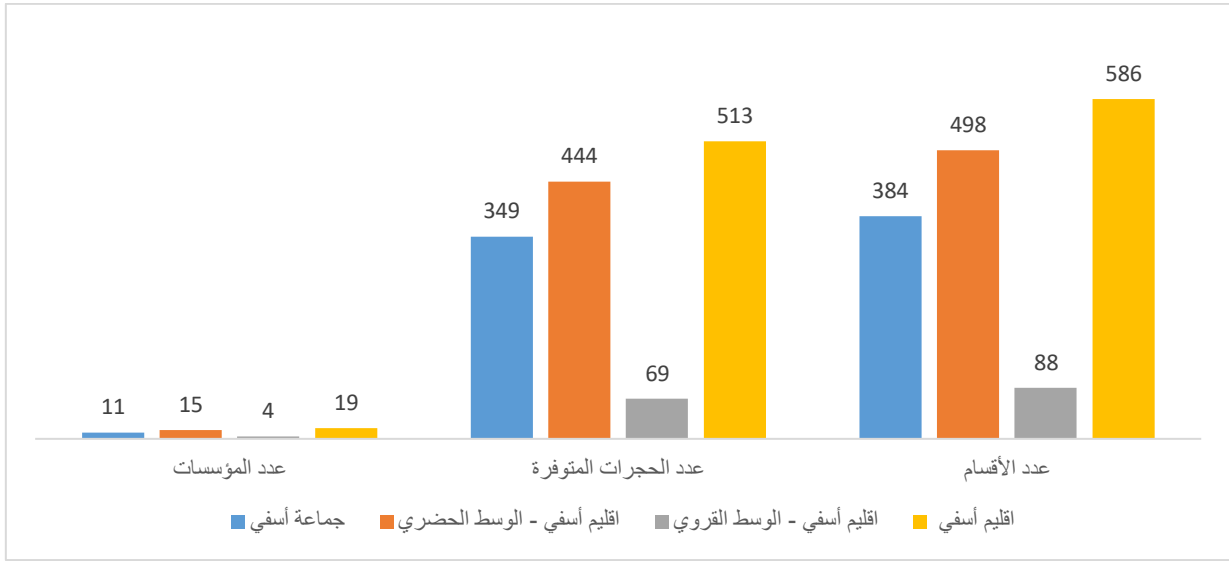
### التعليم الثانوي التاهيلي العمومي

#### 5.2.5.1

تضم الجماعة الترابية أسفي 11 ثانوية تاهيلية عمومية موزعة على تراب الجماعة تستقطب 13455 تلميذ وتلميذة (ما يمثل ما يقرب من 65% من مجموع تلاميذ الاقليم) ، وتتوفر الجماعة على هيئة تدريس للتعليم الثانوي التاهيلي مكونة م من 746 أستاذ وأستاذة (68% من مجموع هيئة التدريس في الإقليم)، كما هو موضح في المبيان الموالي.

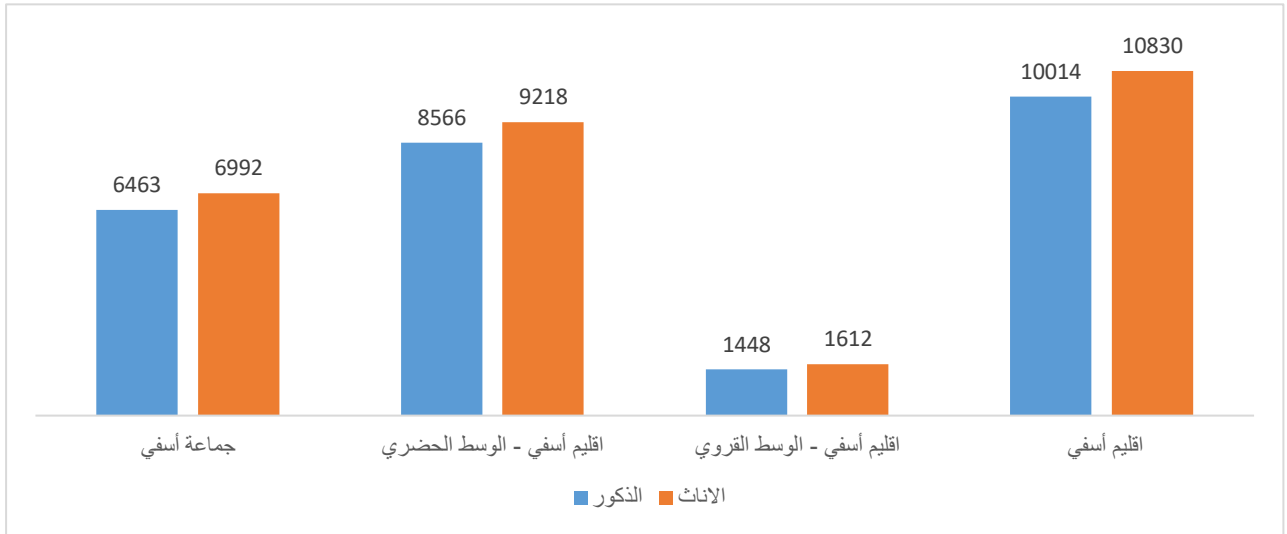
**مبيان 80: خصائص مؤسسات التعليم الثانوي التاهيلي العمومي بالجماعة الترابية أسفي مقارنة بباقي المجالات الترابية في الإقليم**

## برنامج عمل جماعة أسفي



المصدر : المديرية الإقليمية لوزارة التربية الوطنية والتعليم الأولي والرياضة، مصلحة التخطيط والخريطة المدرسية- دليل المؤسسات التعليمية- 2022-2021

### مبيان 81: توزيع تلاميذ مؤسسات التعليم الثانوي التأهيلي العمومي بالجماعة الترابية أسفي مقارنة بباقي المجالات الترابية في الاقليم

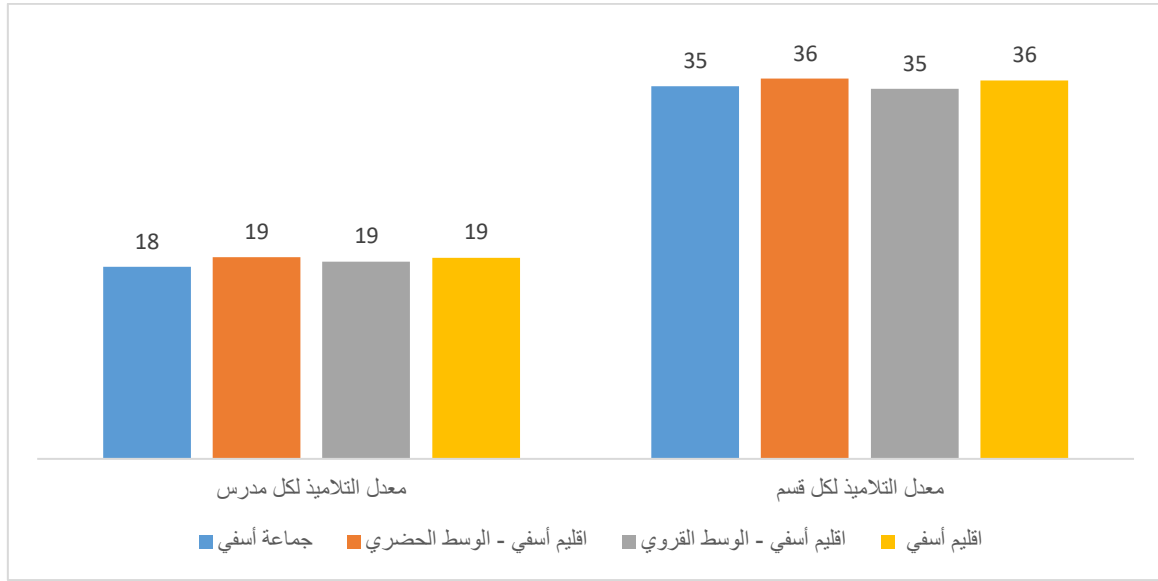


المصدر : المديرية الإقليمية لوزارة التربية الوطنية والتعليم الأولي والرياضة، مصلحة التخطيط والخريطة المدرسية- دليل المؤسسات التعليمية- 2022-2021

يتواجد في مؤسسات التعليم الثانوي التأهيلي بجماعة أسفي حوالي 35 تلميذ في القسم و18 تلميذ لكل أستاذ ويجدر الإشارة ان هذه المعدلات المسجلة أقل بكثير مما هو مسجل على مستوى إقليم أسفي، كما هو موضح في المبيان الموالي.

### مبيان 82: توزيع عدد التلاميذ حسب الاقسام وهيئة التدريس في مؤسسات التعليم الثانوي الاعدادى بالجماعة الترابية أسفي مقارنة بباقي المجالات الترابية في الاقليم

## برنامج عمل جماعة أسفي



المصدر : المديرية الإقليمية لوزارة التربية الوطنية والتعليم الأولي والرياضة، مصلحة التخطيط والخريطة المدرسية- دليل المؤسسات التعليمية- 2021-2022

### التعليم الثانوي التأهيلي الخصوصي

### 5.2.5.2

بالنسبة للتعليم الثانوي التأهيلي الخصوصي تضم الجماعة الترابية أسفي 8 مؤسسة تعليم الثانوي يحتضن 1378 تلميذا منهم 717 إناث مما يفوق 52% من مجموع التلاميذ، ويؤطرها 202 مدرس ومدرسة و41 إطار اداري، و50 عون.

### 5.2.6. طلبة الأقسام التحضيرية والتقني العالي

تضم الجماعة الترابية أسفي مؤسستين الأقسام التحضيرية والتقني العالي تحتضن 469 طالب منهم 211 إناث مما يقارب 45% من مجموع الطلبة كما هو موضح في الجدول الموالي

#### جدول 9 : توزيع طلبة الأقسام التحضيرية والتقني العالي بالجماعة الترابية أسفي

المستوى	الأقسام	التلاميذ	الاناث
لثانوية التأهيلية مولاي عبد الله للأقسام التحضيرية	السنة الأولى	5	76
	السنة الثانية	5	58
	المجموع	10	134
لثانوية التأهيلية الخوارزمي (التقني العالي)	السنة الأولى	4	46
	السنة الثانية	4	31
	المجموع	8	77
<b>المجموع</b>		<b>18</b>	<b>211</b>

المصدر : المديرية الإقليمية لوزارة التربية الوطنية والتعليم الأولي والرياضة، مصلحة التخطيط والخريطة المدرسية- دليل المؤسسات التعليمية- 2021-2022

### 5.2.7. الداخليات

كما تتوفر المدينة على 3 داخليات وهي:

- داخلية أحمد الطيب بنهيمه، طاقتها الاستيعابية ل 140 تلميذ.
- داخلية الثانوية التأهيلية ابن خلدون، طاقتها الاستيعابية ل 360 تلميذ، منهم إناث 180

- داخلية ثانوية الخوارزمي ،طاقتها الاستيعابية ل 360 تلميذ منهم 180 إناث.

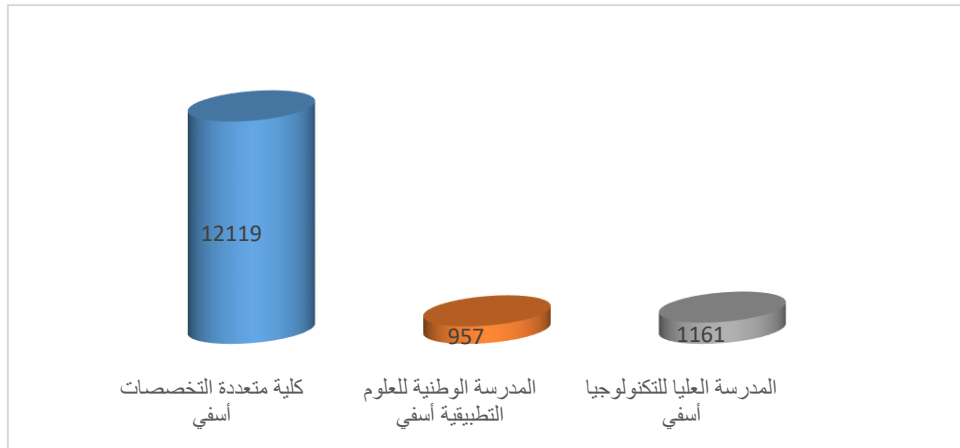
### 5.2.8. التعليم العالي

تضم الجماعة الترابية أسفي ثلاث مؤسسات التعليم العالي تابعة لجامعة القاضي عياض

- كلية متعددة التخصصات أسفي: تم إنشاؤها في عام 2003. وتتمثل مهمتها في تدريب نخبة مثقفة من خلال عرضها التعليمي المتنوع وموضوعاتها الخاصة بالبحث العلمي متعدد التخصصات. على الرغم من صغر سنها مقارنة بالمؤسسات الجامعية الأخرى في جامعة القاضي عياض، إلا أن لديها طموحات كبيرة للعب دورها بالكامل في التنمية البشرية والاجتماعية والاقتصادية المحلية والإقليمية والوطنية
- المدرسة العليا للتكنولوجيا أسفي: أول مركز جامعي لمدينة أسفي ، بدأت المدرسة العليا للتكنولوجيا في أسفي في سبتمبر 1992. وهي المؤسسة الرائدة لجامعة القاضي عياض من حيث التكوين التكنولوجي والمهني القصير.
- المدرسة الوطنية للعلوم التطبيقية أسفي مؤسسة جامعية تابعة لجامعة القاضي عياض وتحت إشراف وزارة التعليم العالي والبحث العلمي، تأسست سنة 2003 متخصص في كل ما يتعلق بالتعليم العالي والبحث العلمي والتقني وتكوين المهندسين والأطر والتكوين المستمر.

وتستقبل هذه المؤسسات 14237 طالب وطالبة موزعين كما هو موضح في المبيان الموالي

### مبيان 83: توزيع عدد الطلبة في مؤسسات التعليم العالي بالجماعة الترابية أسفي برسم 2021-2022



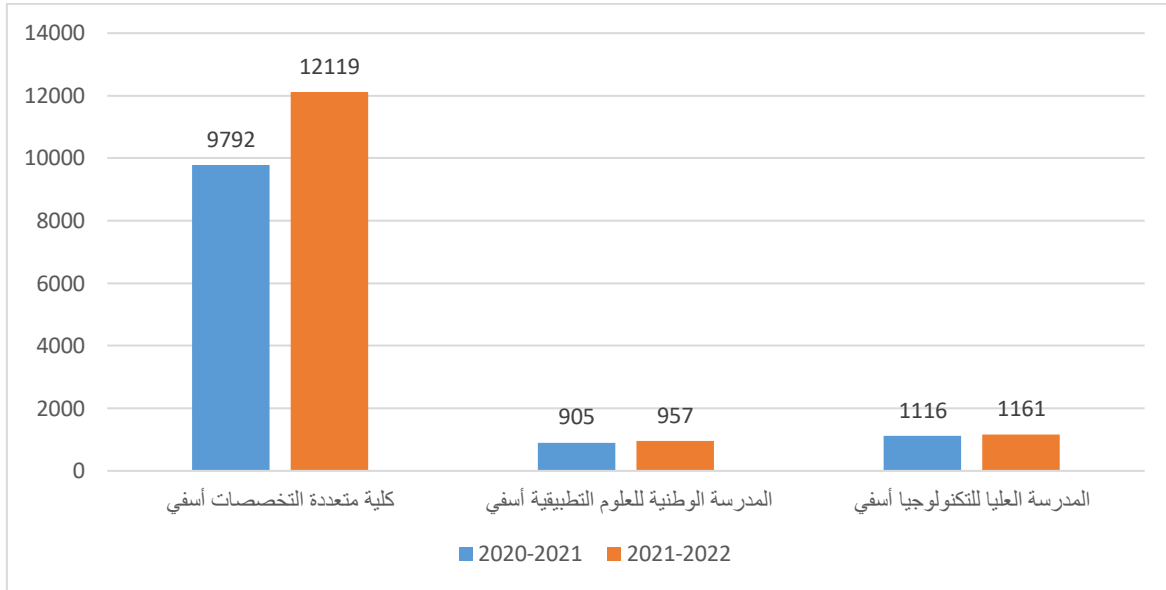
المصدر: التعليم العالي في أرقام، مديرية الاستراتيجيات ونظم المعلومات- وزارة التعليم العالي والبحث العلمي والابتكار برسم 2021-2022

وقد عرف عدد الطلبة ارتفاعا ما بين 2021 و 2022 بنسبة 22.2% حيث انتقل من 11813 طالب برسم الموسم الدراسي 2020-2021 الى 14237 طالب برسم 2021-2022 كما هو موضح في المبيان الموالي

### مبيان 84: تطور عدد الطلبة في مؤسسات التعليم العالي بالجماعة الترابية أسفي ما بين موسمي 2020-2021 و 2021-2022



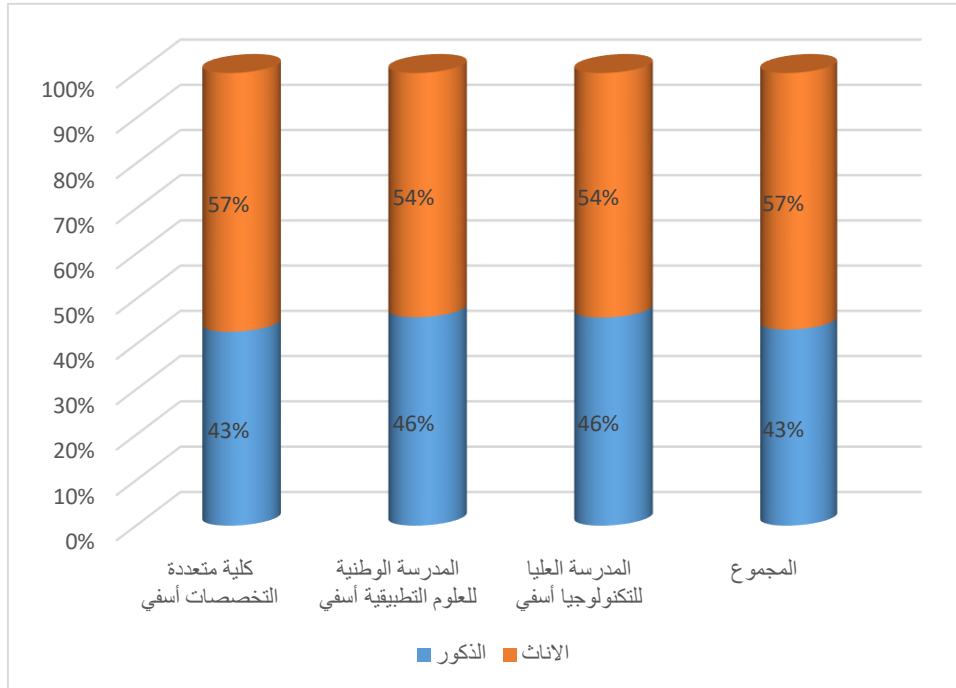
## برنامج عمل جامعة أسفي



المصدر: التعليم العالي في أرقام، مديرية الاستراتيجيات ونظم المعلومات- وزارة التعليم العالي والبحث العلمي والابتكار برسم 2022-2021

وتمثل الاناث 57% من مجموع الطلبة بالجامعة الترايبية أسفي كما هو موضح في المبيان الموالي

### مبيان 85: توزيع الطلبة في مؤسسات التعليم العالي بالجامعة الترايبية أسفي حسب الجنس

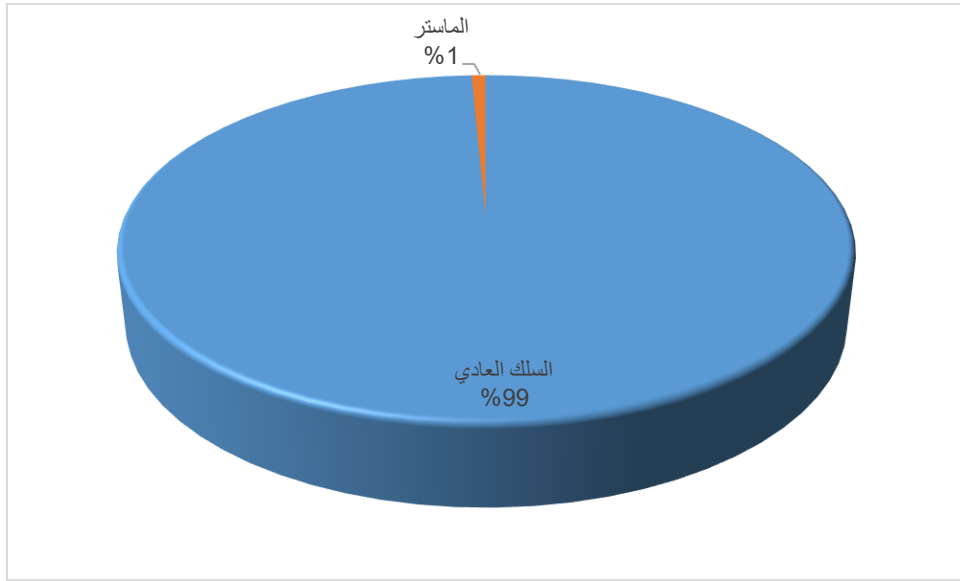


المصدر: التعليم العالي في أرقام، مديرية الاستراتيجيات ونظم المعلومات- وزارة التعليم العالي والبحث العلمي والابتكار برسم 2022-2021

97% من الطلبة مسجلين في السلك العادي، 1% في سلك الماستر كما هو موضح في المبيان الموالي

### مبيان 86: توزيع الطلبة في مؤسسات التعليم العالي بالجامعة الترايبية أسفي حسب الأسلاك

## برنامج عمل جامعة أسفي



المصدر: التعليم العالي في أرقام، مديرية الاستراتيجيات ونظم المعلومات- وزارة التعليم العالي والبحث العلمي والابتكار برسم 2021-2022

أما بالنسبة للخريجين فقد عرفت الكليات المتواجدة بجامعة أسفي تخرج 3507 طالب وطالبة، 2998 من السلك العادي، 414 من سلك الماستر، و96 من سلك الدكتوراه وتمثل الاناث 59% كما هو موضح في الجدول والمبيان الموالين

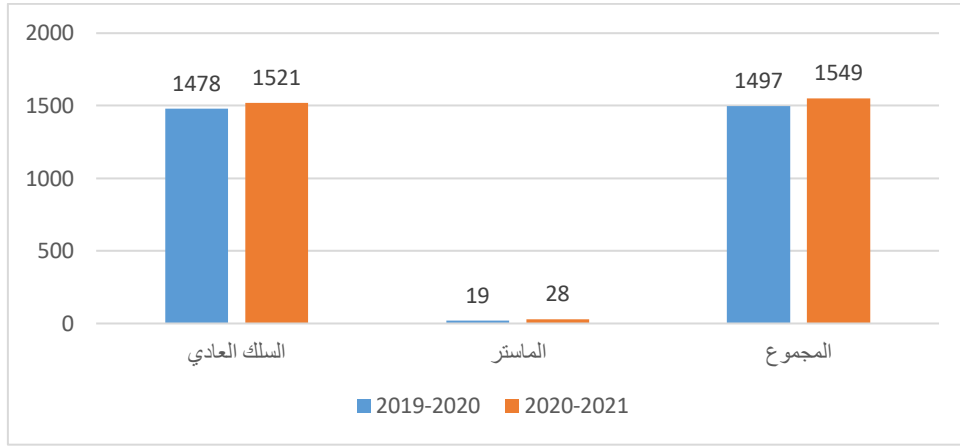
### جدول 10 : توزيع خرجي التعليم العالي بالجماعة الترايية أسفي حسب المؤسسات

2020-2021		2019-2020							
التطور	المجموع	الماستر	الدكتوراه	السلك العادي	المجموع	الماستر	الدكتوراه	السلك العادي	
-4,99	838	28		810	882	19		863	كلية متعددة التخصصات أسفي
3,62	143			143	138			138	المدرسة الوطنية للعلوم التطبيقية أسفي
19,08	568			568	477			477	المدرسة العليا للتكنولوجيا أسفي
3%	1549	28		1521	1497	19		1478	المجموع

المصدر: التعليم العالي في أرقام، مديرية الاستراتيجيات ونظم المعلومات- وزارة التعليم العالي والبحث العلمي والابتكار برسم 2021-2022

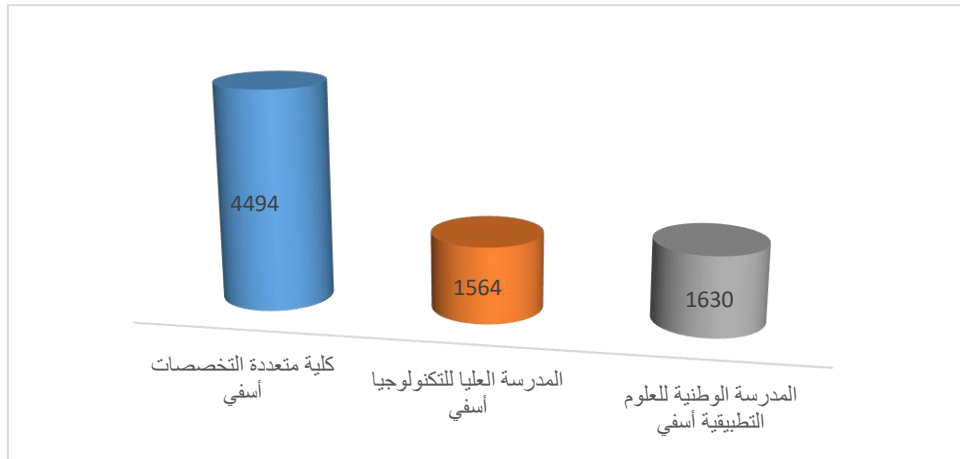
### مبيان 87: توزيع خرجي التعليم العالي بالجماعة الترايية أسفي حسب المؤسسات

## برنامج عمل جامعة أسفي



الطاقة الاستيعابية لمجموع الكليات والمدارس العليا المتواجدة بجامعة أسفي تقدر ب 7688 طالب وطالبة موزعين كما هو موضح في الجدول الموالي

### مبيان 88: الطاقة الاستيعابية لمؤسسات التعليم العالي بالجامعة الترابية أسفي حسب المؤسسات



المصدر: التعليم العالي في أرقام، مديرية الاستراتيجيات ونظم المعلومات- وزارة التعليم العالي والبحث العلمي والابتكار برسم 2022-2021

كما تضم مجموع الكليات والمدارس العليا المتواجدة بجامعة أسفي هيئة تدريس مشكلة من 227 أستاذ ما يقرب من 20% منهم نساء موزعين كما هو موضح في الجدول الموالي

### جدول 11: هيئة التدريس الدائمة التعليم العالي بالجامعة الترابية أسفي حسب حسب الدرجة والمؤسسة

التطور	2021-2022							2020-2021	
	الاناث	المجموع	حالات أخرى	مساعد	أستاذ التعليم العالي مساعد	أستاذ مؤهل	أستاذ التعليم العالي		
2,42%	22	127	3		81	33	10	124	كلية متعددة التخصصات أسفي
12,24%	10	55	6	0	40	7	2	49	المدرسة الوطنية للعلوم التطبيقية أسفي
-2,17%	13	45	5	0	26	6	8	46	المدرسة العليا للتكنولوجيا أسفي
4%	45	227	14	0	147	46	20	219	المجموع

## برنامج عمل جامعة أسفي

المصدر: التعليم العالي في أرقام، مديرية الاستراتيجيات ونظم المعلومات- وزارة التعليم العالي والبحث العلمي والابتكار برسم 2021-2022

و تضم كذلك مجموع الكليات والمدارس العليا المتواجدة بجامعة أسفي هيئة إدارة مشكلة من 93 اطار ما يفوق 41% منهم نساء موزعين كما هو موضح في الجدول الموالي

**جدول 12 : هيئة الإدارة بمؤسسات التعليم العالي بالجامعة الترابية أسفي حسب الدرجة والمؤسسة**

التطور	2021-2022					2020-2021	
	المجموع	الاناث	الهيئة الإدارية والتقنية				
			اطار مساعد	اطار عالي	الأساتذة الباحثون المكلفون بمهام إدارية		
5,56%	17	38	14	21	3	36	كلية متعددة التخصصات أسفي
1,56%	6	18	6	10	2	18	المدرسة الوطنية للعلوم التطبيقية أسفي
-2,63%	15	37	20	14	3	38	المدرسة العليا للتكنولوجيا أسفي
1%	38	93	40	45	8	92	المجموع

المصدر: التعليم العالي في أرقام، مديرية الاستراتيجيات ونظم المعلومات- وزارة التعليم العالي والبحث العلمي والابتكار برسم 2021-2022

### 5.2.9. قطاع التكوين المهني

بالنسبة لقطاع التكوين المهني فهو يتوجه لتحسين أداء ومردودية المقاولات وأيضا لتلبية حاجيات المستفيدين. وتتوزع المؤسسات التابعة للتكوين المهني كما يوضح الجدول الموالي

**جدول 13 : توزيع مؤسسات التكوين المهني بالجامعة الترابية أسفي**

عدد المؤسسات	الطاقة الاستيعابية	التخصص	التأهيل	تقني	تقني متخصص
1	120	-	2	-	-
1	120	-	-	1	-
1	200	-	-	2	-
2	280	1	4	-	-
2	380	7	-	-	-
6	4400	4	13	10	9
13	5500	12	20	13	9
29	1440	3	6	8	7
42	6940	15	26	21	12

المصدر: مونتوغرافية جامعة أسفي

## 6. الأنشطة الاقتصادية

### 6.1. قطاع الصناعة والتجارة

يحتل أسفي مكانة مهمة في الاقتصاد الوطني. لعدة عقود ، وقد تمكنت من التمتع بين أقطاب التصنيع لدعم جهود التنمية الوطنية.

هذا الاختيار يتعلق بموقعها الجغرافي المتميز وثروتها الطبيعية والمعدنية ، ومقدمي العملة الصعبة والضرورية لاقتصادنا. تضم أسفي نسيجاً صناعياً متطوراً إلى حد ما، وقوة عاملة وفيرة على دراية بالعمل الصناعي وعلى وجه الخصوص العديد من مواقع الاستقبال الصناعي ومناطق النشاط الاقتصادي وحاضنات الأعمال كما هو موضح في الجدول الموالي:

جدول 14 : مؤشرات اقتصادية لجهة مراكش أسفي حسب الإقليم (بالآلاف الدراهم)- سنة 2019

الإقليم	رقم المعاملات	الإنتاج	القيمة المضافة	الاستثمار	خلق فرص الشغل
الحوز	99 319	99 094	3 820	1 977	3
الصويرة	285 979	255 380	49 602	10 098	34
مراكش	11 258 131	9 409 158	2 608 950	1 656 703	1 783
أسفي	12 258 412	11 928 565	4 318 230	1 198 127	587
اليوسفية	6 652	6 802	1 493	-	14
شيشاوة	96 457	93 626	11 357	-	1
قلعة السراغنة	170 491	155 311	30 566	3 593	39
الرحامنة	361 755	327 686	54 882	11 709	8
<b>المجموع (بالآلاف الدراهم)</b>	<b>24 537 194</b>	<b>22 275 622</b>	<b>7 078 901</b>	<b>2 882 209</b>	<b>2 469</b>

المصدر: تقرير 2019 الصندوق الوطني للضمان الاجتماعي

وتمثل :

- رقم المعاملات بأسفي 50% من مجموع المعاملات على صعيد الجهة و2% من مجموع المعاملات على الصعيد الوطني،
- الإنتاج بأسفي 54% من مجموع الإنتاج على صعيد الجهة و2% من مجموع الإنتاج على الصعيد الوطني،
- القيمة المضافة بأسفي 61% من مجموع القيمة المضافة على صعيد الجهة و3% من مجموع القيمة المضافة على الصعيد الوطني،
- الاستثمار بأسفي 42% من مجموع الاستثمار على صعيد الجهة و2% من مجموع الاستثمار على الصعيد الوطني،
- فرص الشغل بأسفي 24% من مجموع فرص الشغل على صعيد الجهة و1% من مجموع فرص الشغل على الصعيد الوطني.

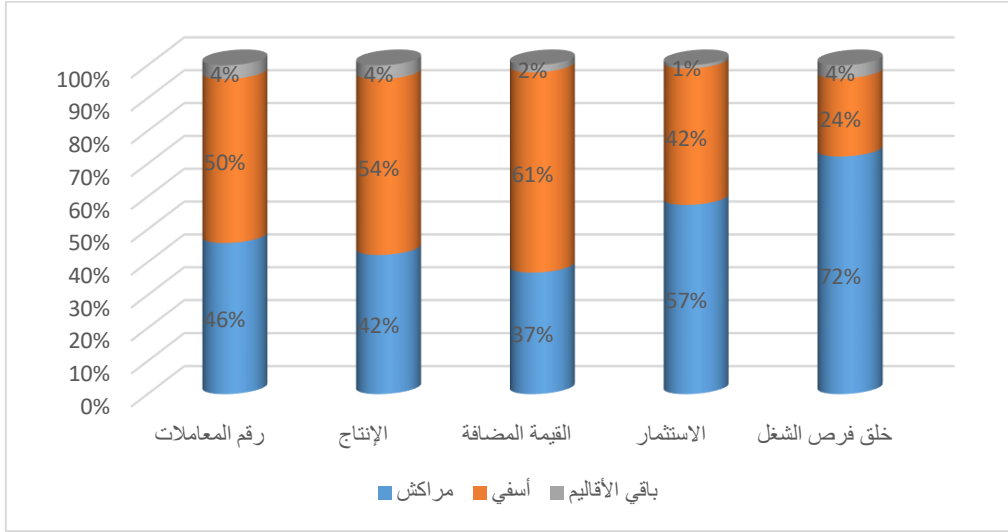
كما هو موضح في الجدول والمبيان المواليين:

جدول 15 : مؤشرات اقتصادية لجهة مراكش أسفي حسب الإقليم- سنة 2019

الإقليم	رقم المعاملات	الإنتاج	القيمة المضافة	الاستثمار	خلق فرص الشغل
مراكش	46%	42%	37%	57%	72%
أسفي	50%	54%	61%	42%	24%
باقي الأقاليم	4%	4%	2%	1%	4%
<b>المجموع (بالآلاف الدراهم)</b>	<b>24 537 194</b>	<b>22 275 622</b>	<b>7 078 901</b>	<b>2 882 209</b>	<b>2 469</b>

المصدر: تقرير 2019 الصندوق الوطني للضمان الاجتماعي

**مبيان 89: مؤشرات اقتصادية لجهة مراكش أسفي حسب الإقليم- سنة 2019**



المصدر: تقرير الصندوق الوطني للضمان الاجتماعي

**6.1.1. القطاع الصناعي**

تتمركز بأسفي حوالي 120 وحدة صناعية، تشغل ما يفوق 42 ألف عامل، برقم معاملات يقدر بحوالي 12.58 مليار درهم، إنتاج يقدر بحوالي 11.93 مليار درهم، قيمة مضافة يقدر بحوالي 4.32 مليار درهم، استثمار يقدر بحوالي 1.2 مليار درهم، خلق فرص الشغل ب يقدر بحوالي 587 منصب شغل.

تساهم الصناعات الكيماوية والشبه كيماوية المرتبطة أساسيا بالصناعات التحويلية للفوسفاط فيما يقرب من 86.7% من مجموع الإنتاج الصناعي و تساهم الصناعات الغذائية المرتبطة أساسيا بتصبير وتحويل وتجميد الأسماك فيما يقرب من 12.8% من مجموع الإنتاج الصناعي كما هو موضح في الجدول المبيان المواليين:

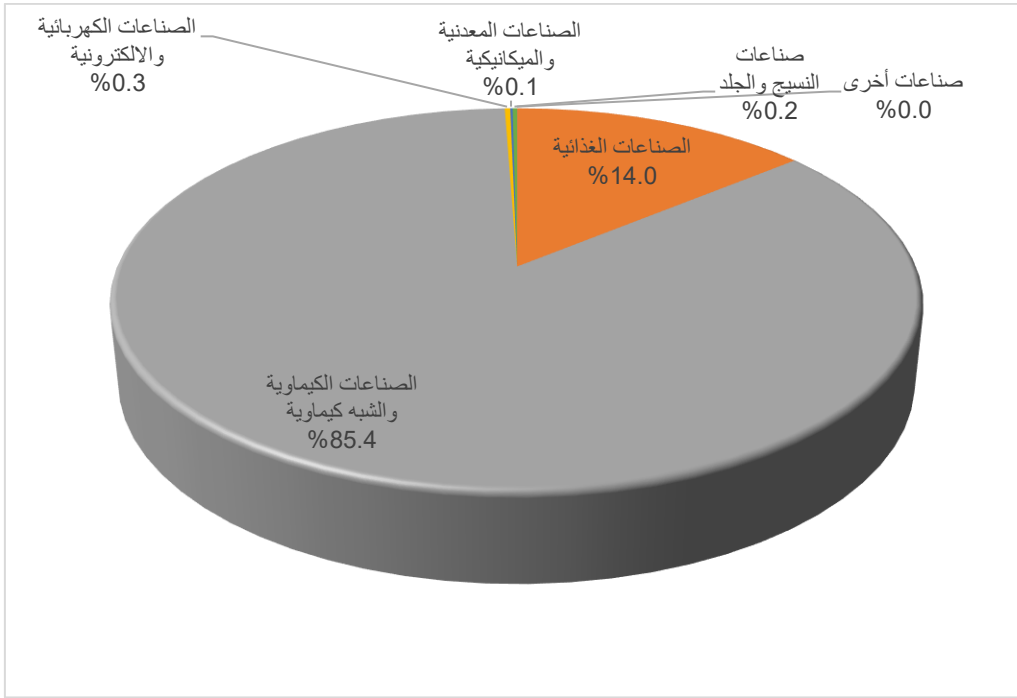
**جدول 16 : توزيع الإنتاج الصناعي حسب القطاعات الصناعية الكبرى- سنة 2019**

القطاعات الصناعية الكبرى حسب التصنيف المغربي للأنشطة الاقتصادية 2010	رقم المعاملات	الإنتاج	القيمة المضافة	الاستثمار	خلق فرص الشغل
صناعات أخرى	418	398	89	-	15
الصناعات الغذائية	1 721 969	1 522 826	268 728	119 739	560
الصناعات الكيماوية والشبه كيماوية	10 464 961	10 349 658	4 028 145	1 078 198	2
الصناعات الكهربائية والإلكترونية	31 576	16 930	7 748	-	-
الصناعات المعدنية والميكانيكية	13 422	13 028	6 840	190	10
صناعات النسيج والجلد	26 066	25 726	6 680	-	-
المجموع	12 258 412	11 928 565	4 318 230	1 198 127	587

المصدر: تقرير الصندوق الوطني للضمان الاجتماعي

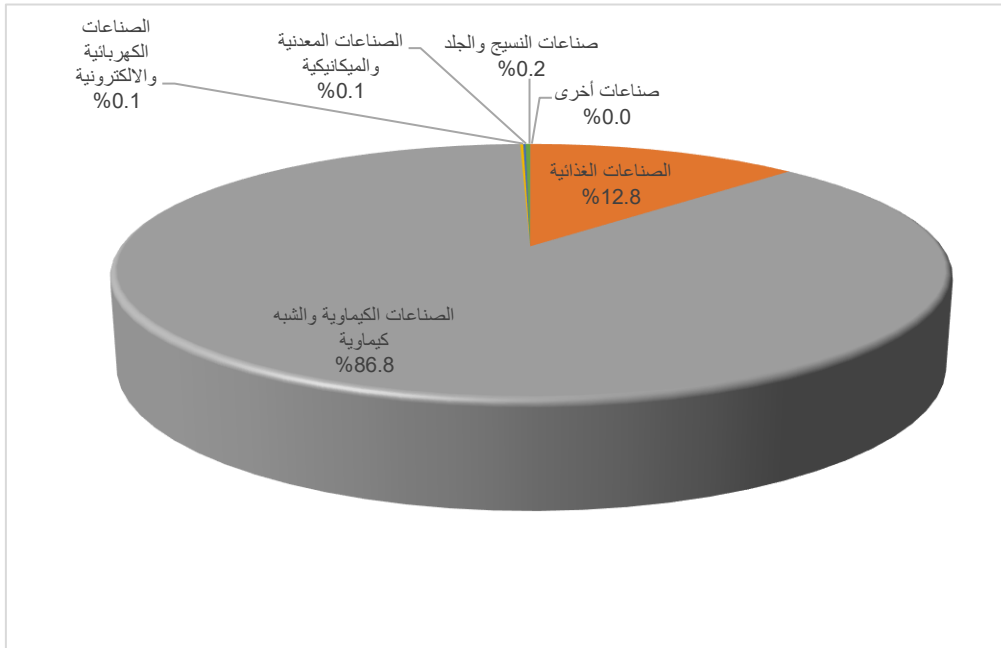
**مبيان 90: توزيع رقم المعاملات حسب القطاعات الصناعية الكبرى- سنة 2019**

## برنامج عمل جماعة أسفي



المصدر: تقرير 2019 الصندوق الوطني للضمان الاجتماعي

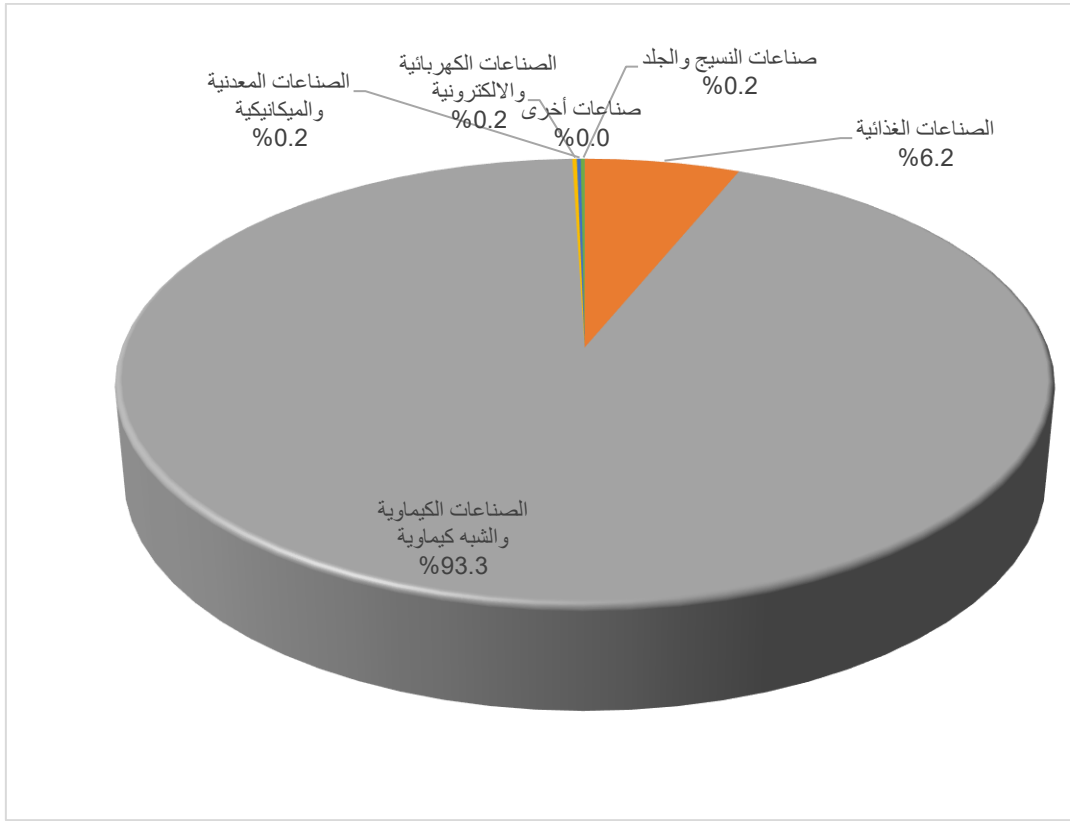
### مبيان 91: توزيع حجم الانتاج الصناعي حسب القطاعات الصناعية الكبرى- سنة 2019



المصدر: تقرير 2019 الصندوق الوطني للضمان الاجتماعي

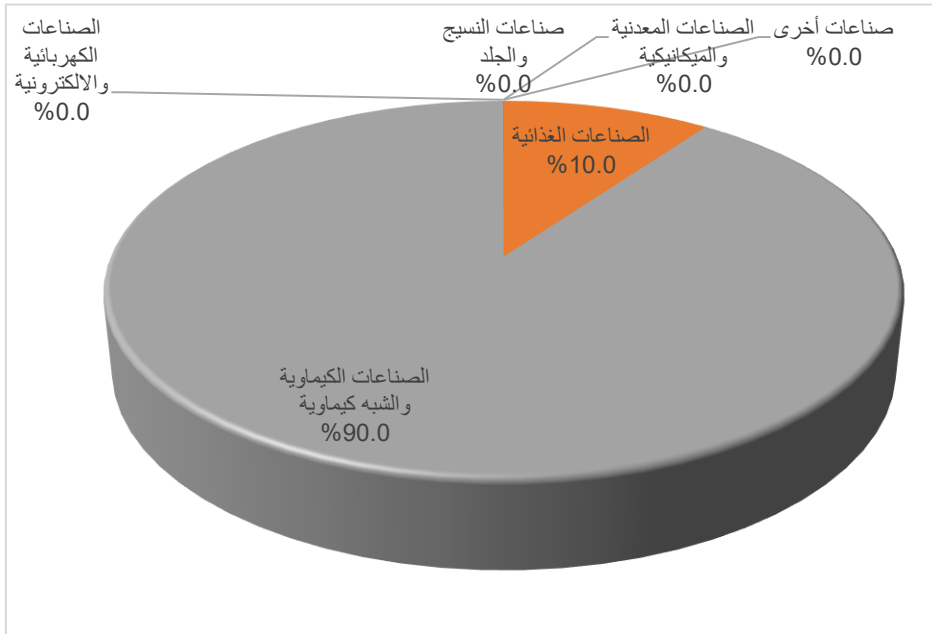
### مبيان 92: توزيع حجم القيمة المضافة حسب القطاعات الصناعية الكبرى- سنة 2019

## برنامج عمل جماعة أسفي



المصدر: تقرير 2019 الصندوق الوطني للضمان الاجتماعي

### مبيان 93: توزيع حجم الاستثمار حسب القطاعات الصناعية الكبرى - سنة 2019

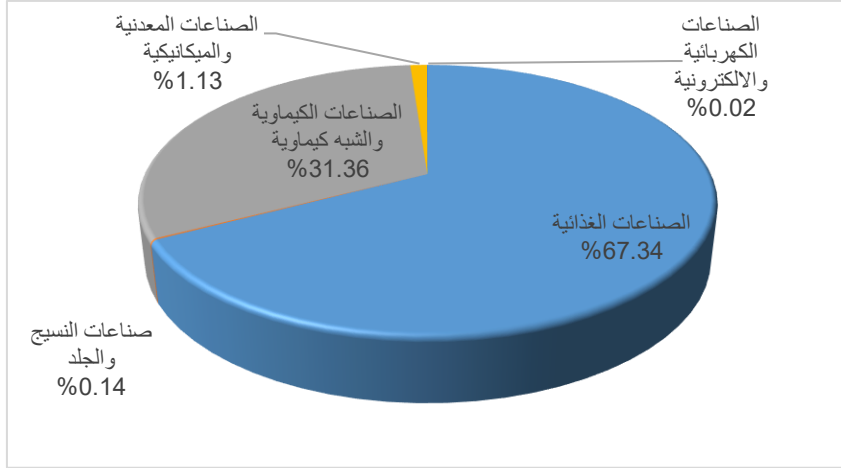


المصدر: تقرير 2019 الصندوق الوطني للضمان الاجتماعي



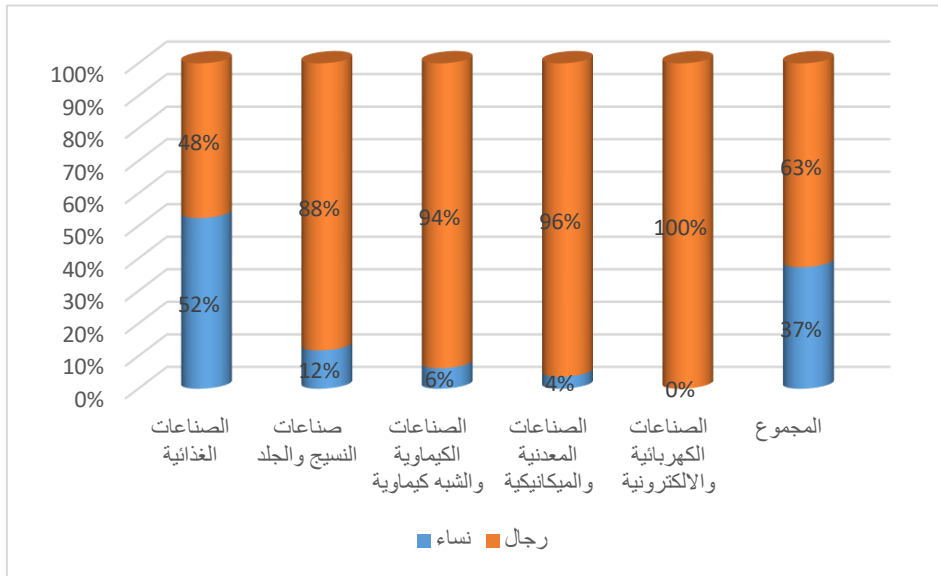
وإذا كانت الصناعات الكيماوية والشبه كيماوية تحتل المرتبة الاولى من حيث رقم معاملات، الإنتاج، القيمة المضافة والاستثمار فهو على مستوى خلق فرص الشغل له ضعيفة. ويحتل المرتبة الثانية بعد الصناعات الغذائية, وتمثل النساء 37.4% كما يوضح المبيانين المواليين:

**مبيان 94: توزيع اليد العاملة حسب القطاعات الصناعية الكبرى- سنة 2019**



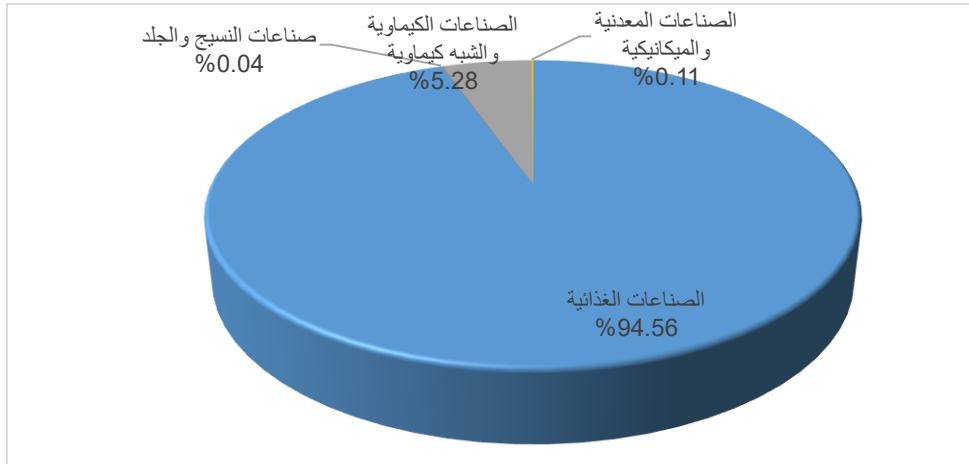
المصدر: تقرير 2019 الصندوق الوطني للضمان الاجتماعي

**مبيان 95: توزيع اليد العاملة حسب القطاعات الصناعية الكبرى والجنس**



المصدر: تقرير 2019 الصندوق الوطني للضمان الاجتماعي

**مبيان 96: توزيع اليد العاملة النسائية حسب القطاعات الصناعية الكبرى**



## 6.1.2. القطاع التجاري

### 6.2. قطاع الصيد البحري



يعتبر قطاع الصيد البحري من القطاعات المهمة التي تعتمد عليها المدينة في خلق الثروة. يبدأ موسم الصيد في مايو ويستمر 6 أشهر. ومع ذلك ، بعد فترة ازدهار خلال عقد 1960-1970 ، لوحظ انخفاض مستمر تقريباً في محاصيل الصيد. يمكن تفسير هذا الاتجاه الأخير بهجرة مدارس السردين باتجاه الجنوب وتدهور البيئة البحرية بسبب التصريفات المنزلية والصناعية في المحيط.

#### الشريط الساحلي

للمنطقة البحرية بطول 150 كم ويتميز بثراء وتنوع منتجات المصايد بما في ذلك الأنواع المختلفة. الصيد هو المورد الرئيسي والقطاع المحفز للتنمية الاجتماعية والاقتصادية ؛ ميناء بارز مجهز بقاعة جيل جديد مع مزاد إلكتروني بمعايير النظافة الدولية التي تهدف إلى ضمان والحفاظ على جودة المنتجات السمكية ، وكذلك تنظيم تدفق المنتجات والأفراد.



يمتد

لأسفي

يمارس نوعان من الصيد:



- يُمارس صيد الأسماك السطحية بشكل رئيسي من قبل صيادي السردين ، وقد أخذ اسمه من الوجهة المخصصة للمنتجات التي يتم صيدها ، ويتم تسليم ما يقرب من 80 ٪ منها إلى مصانع المعالجة حيث تشكل المادة الخام. هذه المنتجات هي في الواقع السردين والماكريل والتونة والأنشوجة



- يمارس الصيد القاعي بواسطة مراكب الترولة الساحلية أو سفن الخيوط الطويلة ، أو بواسطة أسطول من الزوارق يسمى "FLOUKA" وبالتالي ، يتم التمييز بين الصيد بشباك الجر ، والشباك الخيشومية السفلية ، وشبكة السطح المستقيمة ، وشبكة التراميل ، والخيوط الطويلة. الأنواع الرئيسية السائدة هي: الحبار ، ثعبان البحر ، الجمبري ، القريدس ، الجرنارد ، الكركند ، البياض ، الفاروص ، الكركند ، البيجوت ، سمك العقرب ، البوري الأحمر ، النعل ، الدنيس ، والتوربوت.

ويتكون أسطول الصيد المسجل لدى الوفد الإقليمي للشؤون البحرية بأسفي من 1319 وحدة بطاقة 11149 طن موزعة على النحو التالي<sup>3</sup>:



- السردينير أو السفن الشراعية: 64 وحدة بطاقة إجمالية 3185 طنًا.
- سفن الصيد: 83 وحدة بطاقة إجمالية 3.528 طن.
- سفن الخيوط الطويلة: 217 وحدة بطاقة إجمالية 2,957 طن.
- قوارب الصيد: 955 وحدة بطاقة إجمالية 1.479 طن.

يعتبر قطاع صيد الأسماك مصدرًا حيويًا بقدر ما يوفر فرص عمل لقوى عاملة كبيرة. عدد المسجلين البحريين في ملفات المندوبية الجهوية للشؤون البحرية حوالي 32000 بحار. يبلغ عدد السكان البحريين النشطين 18.698 بحارًا موزعين حسب نوع الملاحة التي تمارس.

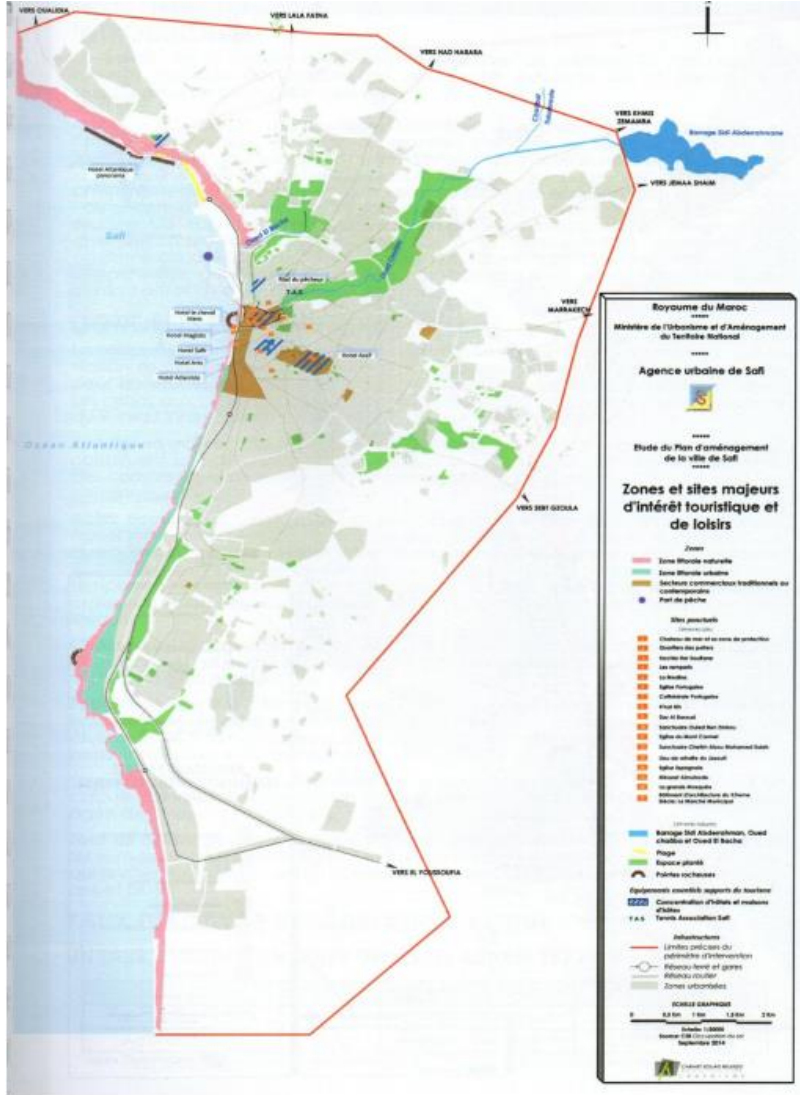
### 6.3. القطاع السياحي

<sup>3</sup> المصدر: الموقع الإلكتروني لمدينة أسفي

## برنامج عمل جماعة أسفي

تتميز أسفي بتوفرها على نقط جذب سياحي: صناعة الخزف، دار السلطان، قصر البحر وغيرها من المآثر التاريخية إضافة إلى موقعها الاستراتيجي الساحلي، إضافة إلى المتاحف وعلى مقدمتها المتحف الوطني للخزف بأسفي. وتعد السياحة رافدا من روافد التنمية المحلية بالجماعة.

### خريطة 12: المناطق والمواقع السياحية بجماعة أسفي



أما على مستوى بنية الاستقبال والإيواء السياحي توفر المدينة عرضا سياحيا متنوعا:

- المؤسسات الفندقية المصنفة: عددها 8 ولها طاقة استيعابية من 984 سرير
- المؤسسات الفندقية الغير مصنفة: عددها 9 ولها طاقة استيعابية من 290 سرير
- دور الضيافة
- مخيمات مصنفة
- مطاعم مصنفة
- وكالات أسفار
- دور الكراء السياحي

#### 6.4. قطاع الصناعة التقليدية

شكلت الصناعة التقليدية على مر تاريخ التطور الحضاري و المدني للمنطقة المحور الأساسي لنسيجها الاقتصادي واستقرارها الاجتماعي. لعبت دورا فاعلا في إبراز الموروث الثقافي و الفني للساكنة.

اليوم ، قطاع الصناعة التقليدية يعد من أهم القطاعات السوسيو اقتصادية النشيطة التي تركز عليها الحركة الاقتصادية بالمنطقة و قطاعا استراتيجيا للتنمية المحلية و البشرية.

فأهمية القطاع تتمثل في تنوع الحرف ( أزيد من 40 حرفة ما بين إنتاجية و خدماتية )، و تتفاوت حركتها ووزنها حسب طبيعة وحاجيات ساكنة الدوائر الترابية ، و مرتبطة أساسا بقطاعات الفخار والخزف والنسيج التقليدي ( الدرازة – الزرابي – الخياطة التقليدية) و الحرف المرتبطة بمجال التعمير( البناء ، صباغات البناءات ،الجبس، الترصيص ، الكهرباء ، النجارة ، الحدادة ....) و الخدمات اليومية إضافة إلى فرص الشغل الموسمية التي يوفرها طيلة السنة لشريحة هامة من الساكنة.



جدول 17 : جدول حرف الصناعة التقليدية بالجماعة الترابية أسفي

الشعبة	الحرف
النسيج	الخيطة التقليدية والعصرية ، الطرز ، الزرابي ، الدرازة ، صناعة التريكو
الطين	الفخار ، الخزف ، صناعة القرميد
البناء	البناء، الجباسة، صباغة البناءات ، كهرباء البناءات ، صناعة الزليج التقليدي بالإسمنت
الجلد	المصنوعات الجلدية ، الدباغة ، الخرازة
المعادن	الحدادة ، التلحيم ، المطالة ، ميكانيك السيارات ، كهرباء السيارات ، الترصيص ، الصياغة، إصلاح آلات التبريد، إصلاح التلفزة ، إصلاح الدراجات ، إصلاح الساعات ، نجارة الألمينيوم
الخشب	النجارة ، صناعة قوارب الصيد التقليدية
حرف الخدمات	الحلاقة ،، التصوير، إصلاح العجلات , البناء, الميكانيك، كهرباء السيارات ، الترصيص ، الصياغة، إصلاح آلات التبريد

الصناعة  
التقليدية  
الفنية  
الإنتاجية

### القطاعات الهامة :

#### 6.4.1. الفخار و الخزف

تشكل الصناعة الحرفية للفخار والخزف الدعامة الأساسية لقطاع الصناعة التقليدية بإقليم أسفي ، وموروثا ثقافيا وحضاريا يتناقل عبر الأجيال وتعتبر كذلك أحد المكونات النشيطة للنسيج الاقتصادي بالإقليم لا من حيث اليد العاملة النشيطة وفرص الشغل التي توفرها بصفة قارة وموسمية .

وتبقى صناعة الفخار والخزف الصناعة الحرفية الأكثر انتشارا ونفودا ويمكن اعتبارها قطب الفخار والخزف على الصعيد الوطني وتتوفر على مؤهلات هامة ومتعددة:

- مهارة ومعرفة متوارثة
- يد عاملة مؤهلة
- موروث غني قابل للتأهيل والتجديد
- وفرة مادة الطين وبجودة عالية
- سوق محفز وطنيا ودوليا
- قابلية ورشات الإنتاج بإدخال واستعمال التكنولوجيا الحديثة في مسلسل الإنتاج.

#### 6.4.2. مراكز إنتاج الفخار والخزف



- **تل الفخارين:** الموطن الأول لصناعة الفخار بأسفي ، صنف في سنة 1920 ضمن المآثر التاريخية لمدينة أسفي. يعتبر على مر التاريخ الحديث ( بداية القرن 20 ) المحج البارز والرئيسي لسياح وزوار مدينة أسفي. يتواجد على قدم التل سوق الفخارين يكون بمثابة معرض دائم للمنتجات الخزفية.
- **هضبة الشعبة :** تجمع محاذي لمجرى وادي الشعبة يقع على بعد كلم واحد من تل الفخارين ، تنعدم فيه البنية التحتية الأساسية نظرا للطبيعة الجغرافية الصعبة وتضاريسه الهشة ، يضم حالي 100 ورشة.

#### 6.4.3. صناعة القرميد

تعد صناعة الفخار والقرميد بالجماعة القروية للتعامل مع الجانب الفلاحة وتربية الماشية من الأنشطة الاقتصادية الأساسية التي تساهم في التنمية المحلية والبشرية بالمنطقة



#### 6.4.4. مؤهلات طبيعية مساعدة لتطوير صناعة القرميد والفخار

- مخزون هام واستراتيجي لمادة الطين، بحيث يتواجد بالمنطقة جميع مقالع الطين
- محادتها للجماعة الحضرية لأسفي يعتبر امتداد طبيعي للمدينة
- جل الورشات تختص في صناعة القرميد والذي يعتبر جزء من الطابع المعماري المغربي الأصيل.

#### 6.4.5. نقط بيع مواد الصناعة التقليدية

جدول 18 : جدول توزيع نقط بيع مواد الصناعة التقليدية بالجماعة الترابية أسفي

الموقع

المنتجات

الفضاء

## برنامج عمل جماعة أسفي

جماعة الاقليمية بأسفي	قرمود، منتوجات الديكور	فضاء الصناع الحرفيين للقرميد بالصعادلة
طريق أسفي	منتوجات مختلفة: نحاسيان وفضيات، النجادة، الجلد، الخشب، الحديد المطروق، المعادن، الزرابي	الحي الصناعي سيدي غانم
قرية الخزفيين شارع حسن الثاني حي الصناعي بأسفي	منتوجات الفخار النفعية والتزيين المزلجة وغير المزلجة: مزهرية، إناء، غرافة، طجين، صحنون حسائي	قرية الخزفيين بأسفي
باب شعبة أسفي	منتوجات الفخار النفعية والتزيين المزلجة وغير المزلجة: مزهرية، إناء، غرافة، طجين، صحنون حسائي	مجمع الخزفيين بأسفي
دار السكر باب شعبة أسفي	منتوجات الفخار النفعية والتزيين المزلجة وغير المزلجة: مزهرية، إناء، غرافة، طجين، صحنون حسائي	سوق الخزفيين بأسفي

6.5. الأسواق

جدول 19 : جدول توزيع الاسواق بالجماعة الترابية أسفي

عدد الدكاكين	الاسواق
8	أروقة بيع السمك سوق الساتية
53	السوق المركزي المدينة الجديدة
83	سوق إدريس بناصر
62	سوق الاتنين قرب قرية الخزف شارع الحسن الثاني
134	سوق الزيتون
69	سوق الساتية
33	سوق الفخارة الجناح الايسر
33	سوق الفخارة الجناح الايمن
93	سوق سيكار
48	سوق عزيب الدرعي
16	مجمع الصناعة التقليدية باب الشعبة



## 7. التشخيص المؤسساتي ودينامية الفاعلين

### 7.1 المجلس الجماعي

يتألف مجلس جماعة أسفي وفقا لاقتراع 8 شتنبر 2021 للولاية الممتدة ما بين 2021-2027 من 51 عضوا من ضمنهم 17 نساء كما هو مبين في الجدول الموالي:

جدول 20 : مجلس جماعة أسفي وفقا لاقتراع 8 شتنبر 2021

الاسم العائلي والشخصي	الصفة	الانتماء السياسي
1. نور الدين كموش	رئيس المجلس	حزب الاستقلال
2. الياس البداوي	النائب الأول للرئيس	حزب الأصالة و المعاصرة
3. عثمان الشقوري	النائب الثاني للرئيس	حزب التجمع الوطني للأحرار
4. نور الدين لمخوادم	النائب الثالث للرئيس	حزب الاتحاد الدستوري
5. عادل السباعي	النائب الرابع للرئيس	حزب الحركة الشعبية
6. يوسف جدية	النائب الخامس للرئيس	حزب الاتحاد الاشتراكي للقوات الشعبية
7. أشرف دندون	النائب السادس للرئيس	حزب الأصالة و المعاصرة
8. ربيع اجرارعي	النائب السابع للرئيس	حزب الاستقلال
9. غيثة صبرا السويطي	النائبة الثامنة للرئيس	حزب التجمع الوطني للأحرار
10. رضى فهمي	النائب التاسع للرئيس	حزب الأصالة و المعاصرة
11. عثمان الشرقي	كاتب المجلس	حزب التجمع الوطني للأحرار
12. محمد الزيان	نائب كاتب المجلس	حزب جبهة القوى الديمقراطية
13. محمد كاريم	مستشار جماعي	حزب الأصالة و المعاصرة
14. عبد الجليل زرياح	مستشار جماعي	حزب الأصالة و المعاصرة
15. أمينة بن العام	مستشارة جماعية	حزب الأصالة و المعاصرة
16. نجية بوغنيمي	مستشارة جماعية	حزب الأصالة و المعاصرة
17. لوبني المعروفي	مستشارة جماعية	حزب الأصالة و المعاصرة
18. الطيب الكرياني	مستشار جماعي	حزب الاستقلال
19. عزيز بوحماله	مستشار جماعي	حزب الاستقلال
20. فدوى بن ادهيبة	مستشارة جماعية	حزب الاستقلال
21. خديجة الخبابي	مستشارة جماعية	حزب الاستقلال
22. عبد الحق اثريعي	مستشار جماعي	حزب التجمع الوطني للأحرار
23. سليم اللويزي	مستشار جماعي	حزب التجمع الوطني للأحرار
24. سهام ايت ناصر	مستشارة جماعية	حزب التجمع الوطني للأحرار
25. نور الدين لواح	مستشار جماعي	حزب الاتحاد الدستوري
26. يوسف مغميمي	مستشار جماعي	حزب الاتحاد الدستوري
27. فضيلة أربيب	مستشارة جماعية	حزب الاتحاد الدستوري
28. حميد السوداني	مستشار جماعي	حزب الاتحاد الاشتراكي للقوات الشعبية

## برنامج عمل جماعة أسفي

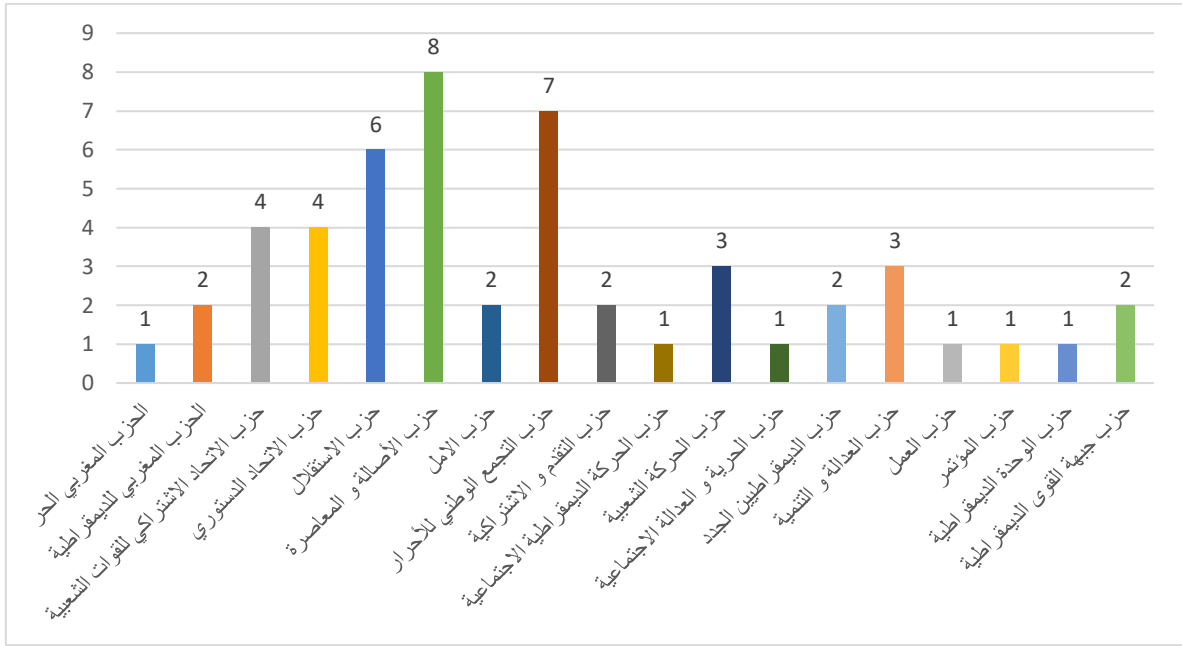
29.	الغالية أعبيد	مستشارة جماعية	حزب الاتحاد الاشتراكي للقوات الشعبية
30.	حسن بالمغمض	مستشار جماعي	حزب الحركة الشعبية
31.	مليكة العزوزي	مستشارة جماعية	حزب الحركة الشعبية
32.	رضا بوكمازي	مستشار جماعي	حزب العدالة و التنمية
33.	محمد العيشي	مستشار جماعي	حزب العدالة و التنمية
34.	ياسمين ندير	مستشارة جماعية	حزب العدالة و التنمية
35.	مراد الدالي	مستشار جماعي	الحزب المغربي للديمقراطية
36.	مينة النعيمي	مستشارة جماعية	الحزب المغربي للديمقراطية
37.	يونس مرزوقي	مستشار جماعي	حزب الأمل
38.	بشرة الصدقي	مستشارة جماعية	حزب الأمل
39.	محمد زنون	مستشار جماعي	حزب التقدم و الاشتراكية
40.	غيثة بدرون	مستشارة جماعية	حزب التقدم و الاشتراكية
41.	محمد كاوي	مستشار جماعي	حزب الديمقراطيين الجدد
42.	مليكة بيا	مستشارة جماعية	حزب الديمقراطيين الجدد
43.	اجلال يشرق	مستشارة جماعية	حزب جبهة القوى الديمقراطية
44.	صلاح الدين موراخي	مستشار جماعي	الحزب الوطني للأحرار
45.	عبد الله فكار	مستشار جماعي	الحزب المغربي الحر
46.	رشيد هنداز	مستشار جماعي	حزب الحركة الديمقراطية الاجتماعية
47.	زين الدين اطبيبي	مستشار جماعي	حزب الحرية و العدالة الاجتماعية
48.	نوال بنسلامة	مستشارة جماعية	حزب الاتحاد الاشتراكي للقوات الشعبية
49.	محمد الجباري	مستشار جماعي	حزب العمل
50.	سعيد لمغاري	مستشار جماعي	حزب المؤتمر
51.	نور الدين زوال	مستشار جماعي	حزب الوحدة الديمقراطية

المصدر: مديرية المصالح الجماعية غشت 2022

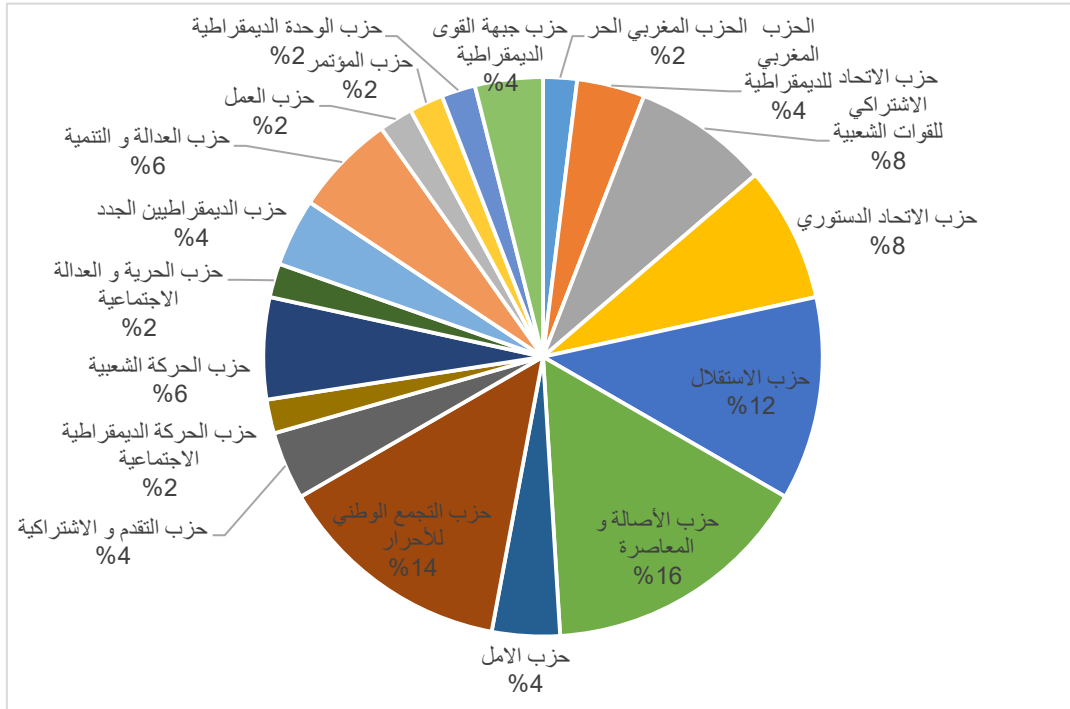
ويتكون المجلس من تشكيلة سياسية متنوعة يترأسها حزب الاستقلال الحائز على 6 مقاعد.

**مبيان 97: توزيع أعضاء المجلس الجماعي لأسفي حسب الانتماء السياسي (انتخابات 2021)**

## برنامج عمل جماعة أسفي



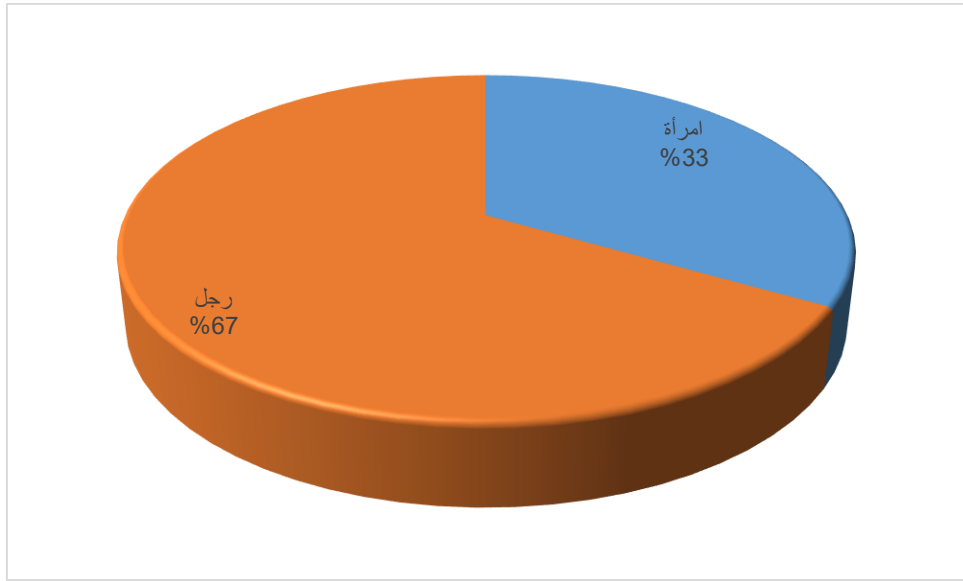
المصدر: مديرية المصالح الجماعية غشت 2022



المصدر: مديرية المصالح الجماعية غشت 2022

تمثل النساء 33% من مجموع أعضاء المجلس الجماعي كما هو موضح في المبيان الموالي.

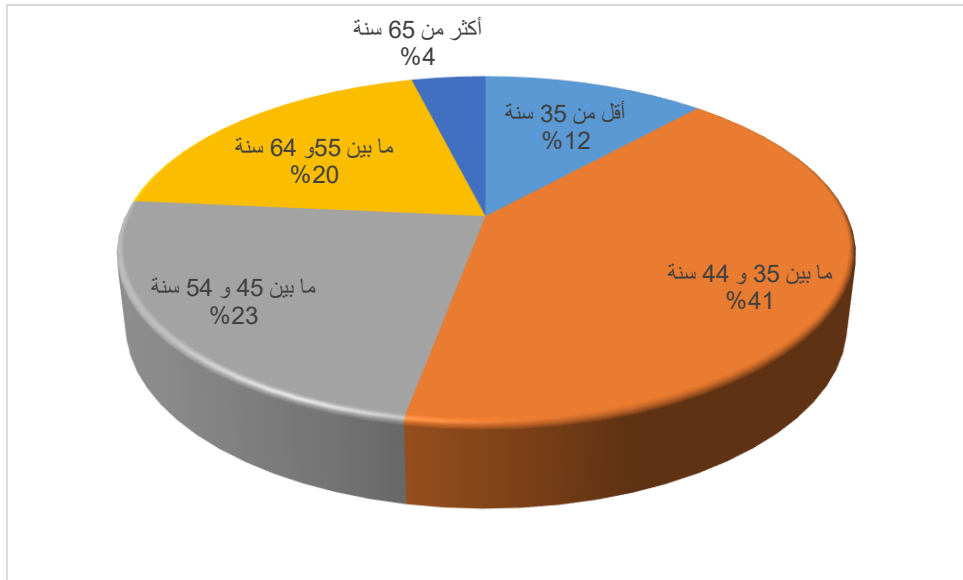
**مبيان 98: توزيع أعضاء المجلس الجماعي لأسفي حسب النوع (انتخابات 2021)**



المصدر: مديرية المصالح الجماعية غشت 2022

يتراوح سن أعضاء المجلس من 24 إلى 68 سنة بمعدل 52 سنة. أما بالنسبة لتوزيع أعضاء المجلس حسب الفئات الأعمار يتضح أن نسبة هامة من أعضاء المجلس الجماعي ينتمون لفئة ما بين 35 و 54 سنة ذلك أن ما يقرب من ثلثي الأعضاء ( 64%) مقابل 12% فقط كنسبة للأعضاء الذين لا يتجاوز عمرهم 35 سنة كما هو موضح في المبيان الموالي.

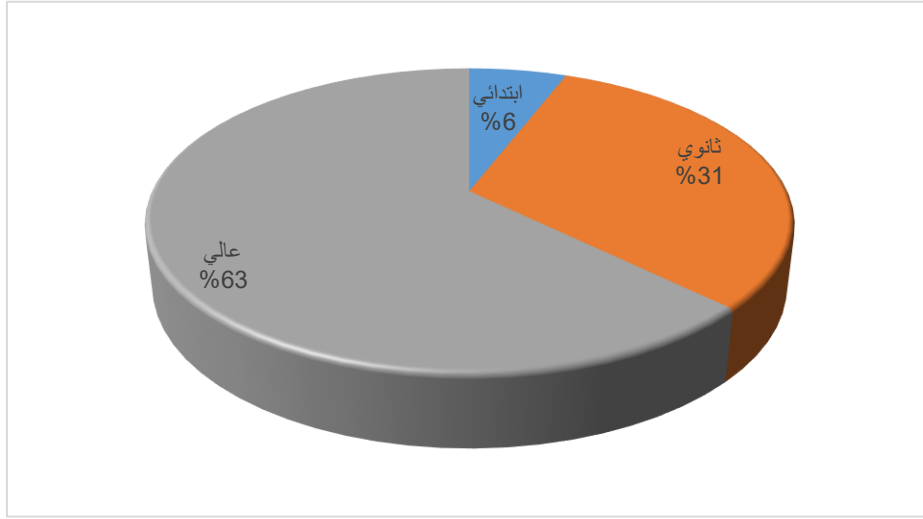
#### مبيان 99: توزيع أعضاء المجلس الجماعي لأسفي حسب الفئة العمرية (انتخابات 2021)



المصدر: مديرية المصالح الجماعية غشت 2022

ويتميز أعضاء المجلس بتوفرهم على مستويات دراسية متقدمة حيث أن 63% منهم يتوفرون على مستوى تعليمي عالي كما احتل أصحاب التعليم الثانوي نسبة مهمة بلغت 31% من مجموع الأعضاء مقابل 6% بالنسبة لذوي التعليم الابتدائي كما يبين ذلك المبيان الموالي.

**مبيان 100: توزيع أعضاء المجلس الجماعي لأسفي حسب المستويات الدراسية (انتخابات 2021)**



المصدر: مديرية المصالح الجماعية غشت 2022

**7.2. لجان المجلس الجماعي**

بالإضافة إلى المهام المنوطة بالمجلس والتي خولتها له القوانين المنظمة فقد تم تشكيل 5 لجان جماعية والتي تتألف من عدة أعضاء تهتم بالأولى بالشؤون المتعلقة بالميزانية والشؤون المالية والبرمجة والثانية تختص بالمرافق العمومية والخدمات وتهتم الثالثة بالشؤون الاجتماعية والثقافية والرياضية والعلاقة مع المجتمع المدني، أما الرابعة تهتم بالتعمير واعداد التراب والبيئة والخامسة تهتم بالعلاقات العامة والشراكة والتعاون كما يلي.

**جدول 21 : لائحة أعضاء اللجان الجماعية بالجماعة الترابية أسفي**

اسم اللجنة الجماعية	عدد أعضاء اللجنة	اسم المنتخب	المهمة داخل اللجنة
لجنة الميزانية و الشؤون المالية و البرمجة	11	سليم اللويزي	رئيس اللجنة
		يونس مرزوقي	نائب رئيس اللجنة
		نور الدين كموش	عضو باللجنة
		محمد العيشي	عضو باللجنة
		مراد الدالي	عضو باللجنة
		نور الدين لواح	عضو باللجنة
		حميد السوداني	عضو باللجنة
		عثمان الشرقي	عضو باللجنة
		محمد الزيان	عضو باللجنة
		نور الدين لمخودم	عضو باللجنة
		سهام أيت ناص	عضوة باللجنة
لجنة المرافق العمومية والخدمات	10	عزيز بوحماله	رئيس اللجنة
		الطيب الكرياني	نائب رئيس اللجنة
		نجية بوغنيمي	عضوة باللجنة
		امينة بن العام	عضوة باللجنة
		فدوى بن اذهبية	عضوة باللجنة

## برنامج عمل جماعة أسفي

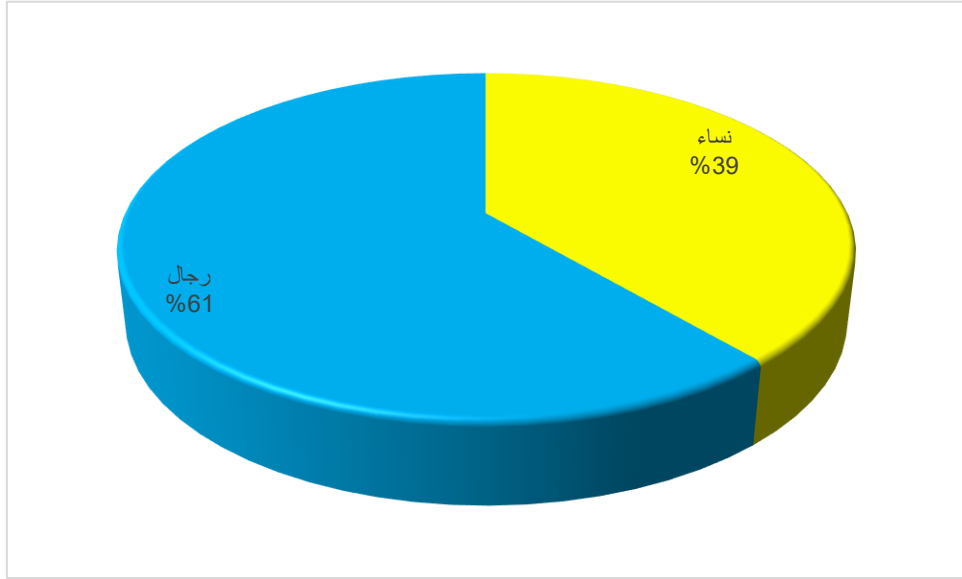
اسم اللجنة الجماعية	عدد أعضاء اللجنة	اسم المنتخب	المهمة داخل اللجنة
لجنة الشؤون الاجتماعية والثقافية والرياضية	9	ياسمين ندير	عضوة باللجنة
		صلاح الدين موراخي	عضو باللجنة
		عبد الحق اثريعي	عضو باللجنة
		ربيع اجراراعي	عضو باللجنة
		غيثة بدرون	عضوة باللجنة
		محمد كاوي	رئيس اللجنة
		نور الدين زوال	نائب رئيس اللجنة
		سعيد لمغاري	عضو باللجنة
		محمد كاريم	عضو باللجنة
		محمد الجباري	عضو باللجنة
		أشرف دندون	عضو باللجنة
		عادل السباعي	عضو باللجنة
		امينة النعيمي	عضوة باللجنة
يوسف مغميمي	عضو باللجنة		
لجنة التعمير و البناء و إعداد التراب	10	عبد الجليل زرياض	رئيس اللجنة
		لويلى المعروفى	نائبة رئيس اللجنة
		اجلال يشرق	عضوة باللجنة
		مليكة العزوزي	عضوة باللجنة
		الياس البداوي	عضو باللجنة
		عثمان الشقوري	عضو باللجنة
		فضيلة أربيب	عضوة باللجنة
		رضى فهمي	عضو باللجنة
		الغالية اعبيد	عضوة باللجنة
		حسن بالمغمض	عضو باللجنة
لجنة الصحة و النظافة و المحافظة على البيئة و التنمية المستدامة	10	محمد زنون	رئيس اللجنة
		عبد الله فكار	نائب رئيس اللجنة
		مليكة بيا	عضوة باللجنة
		رشيد هنداز	عضو باللجنة
		نوال بنسلامة	عضوة باللجنة
		بشرى الصدقي	عضوة باللجنة
		غيثة صبرا السويطي	عضوة باللجنة
		زين الدين اطبيبي	عضو باللجنة
		يوسف جدية	عضو باللجنة
		خديجة الخبابي	عضوة باللجنة

المصدر: مديرية المصالح الجماعية غشت 2022

### 7.3 الموارد البشرية

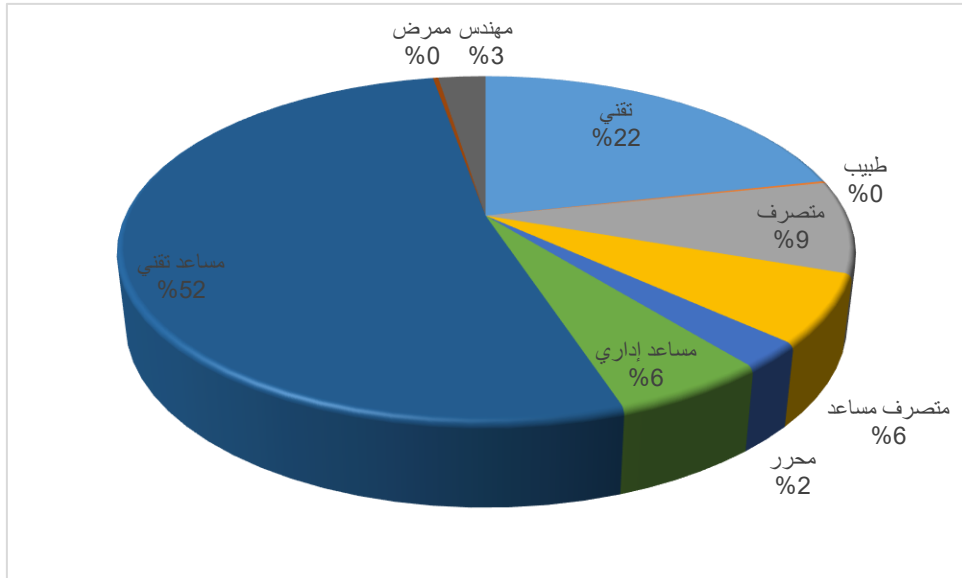
وفقا للإحصائيات الصادرة من مصلحة الموظفين بالجماعة الترابية أسفي فقد بلغ عدد الموظفين التابعين لميزانية الجماعة سنة 2022 ما مجموعه 1078 موظفا (39% منهم إناث) المبيان الموالي.

**مبيان 101 : توزيع عدد الموظفين التابعين لميزانية الجماعة الترابية أسفي حسب الجنس**



بالنسبة لتوزيع موظفي الجماعة حسب الدرجات، فانطلاقا مما هو موضح في المبيان الموالي فإن 58% منهم يتكون أساسا من المساعدين التقنيين (51%) والمساعدين الإداريين (7%) مقابل 9% من المتصرفين والمتصرفين الممتازين 22% من التقنيين في حين توزعت باقي النسب على المحررين والمهندسين والأطباء والمرضيين كما هو موضح في المبيان الموالي.

**مبيان 102 : توزيع عدد الموظفين التابعين لميزانية الجماعة الترابية أسفي حسب الدرجات**




المصدر: مديرية المصالح الجماعية 2022

بالنسبة لتوزيع موظفي الجماعة الموضوعين رهن الإشارة فهم 135 موظف وموظفة، فانطلاقا مما هو موضح في المبيان الموالي فإن 60% منهم يتكون أساسا من المساعدين التقنيين (53%) والمساعدين الإداريين (7%) مقابل 11% من

## برنامج عمل جماعة أسفي

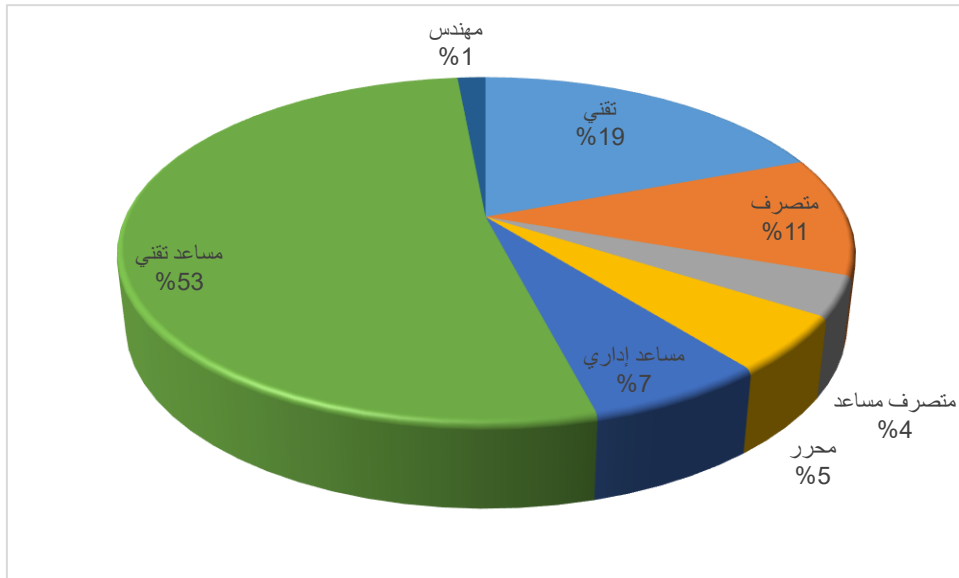
من المتصرفين والمتصرفين الممتازين 19% من التقنيين في حين توزعت باقي النسب على المحررين والمهندسين والأطباء والمرضى كما هو موضح في المبيان المواليين.

### مبيان 103 : توزيع الموظفين الموضوعين رهن الإشارة والفعالين لجماعة أسفي حسب الدرجات



المصدر: مديرية المصالح الجماعية غشت 2022

### مبيان 104 : توزيع الموظفين الموضوعين رهن الإشارة لجماعة أسفي حسب الدرجات



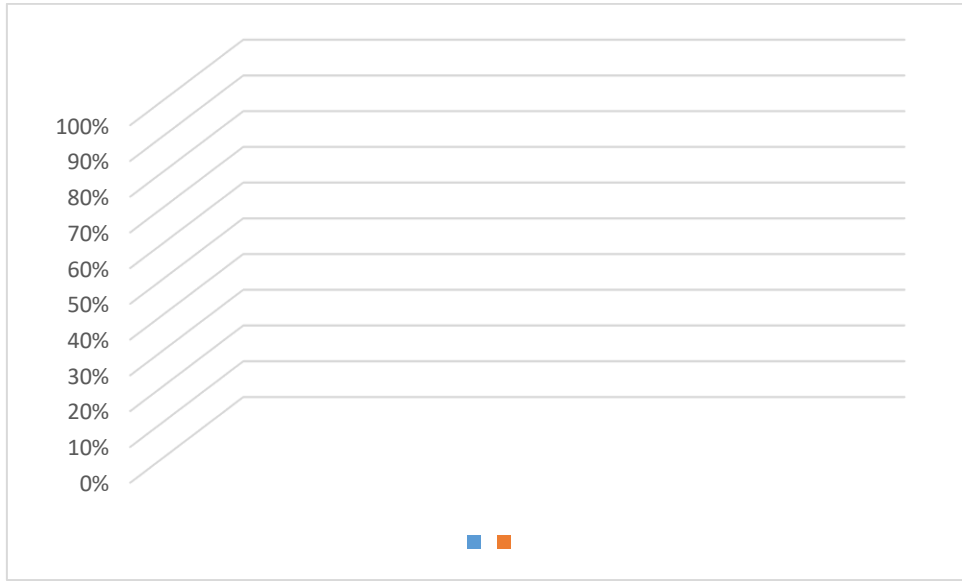
المصدر: مديرية المصالح الجماعية غشت 2022

أما الموظفين الفعالين وعددهم 943، منهم 38% نساء مقابل 47% بالنسبة للموظفات الموضوعات رهن الإشارة.

### مبيان 105 : توزيع الموظفين الفعالين بالجماعة الترابية أسفي حسب النوع



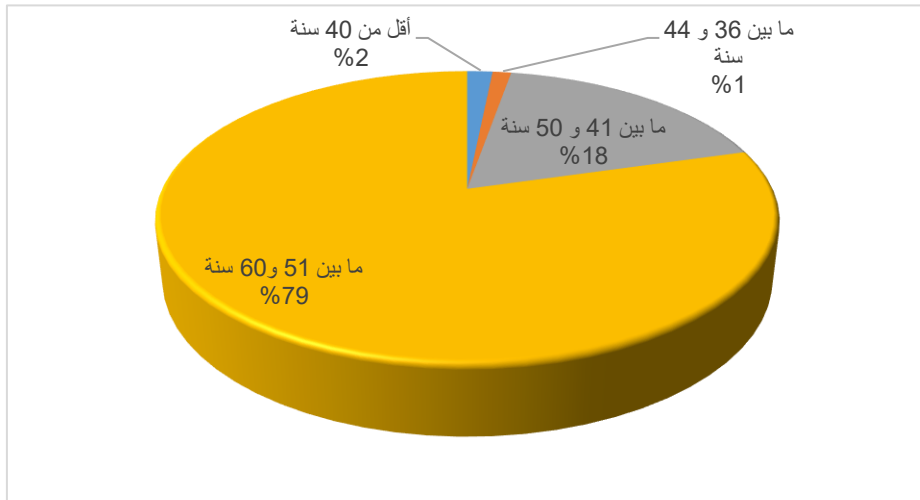
## برنامج عمل جماعة أسفي



المصدر : مصلحة الموظفين بالجماعة الترابية أسفي

بالنسبة لسن الموظفين بالجماعة الترابية أسفي فكما هو موضح في المبيان الموالي فإن حوالي 2% فقط من الموظفين لا يفوق عمرهم 40 سنة مقابل 16% من الموظفين الذين يتراوح سنهم بين 41 و 50 سنة في حين أن 70% من هؤلاء الموظفين تتراوح أعمارهم بين 51 و 60 سنة و 12% لهم أكثر من 61 سنة مما يعني أنهم سيحالون على التقاعد في غضون السنوات القليلة المقبلة، الشيء الذي يدعو إلى ضرورة إعلان مباراة للتوظيف مستقبلا تقاديا للنقص الذي قد يسجل على مستوى مناصب الموظفين المغادرين في إطار التقاعد.

### مبيان 106 : توزيع موظفي الجماعة الترابية أسفي حسب فئات الأعمار

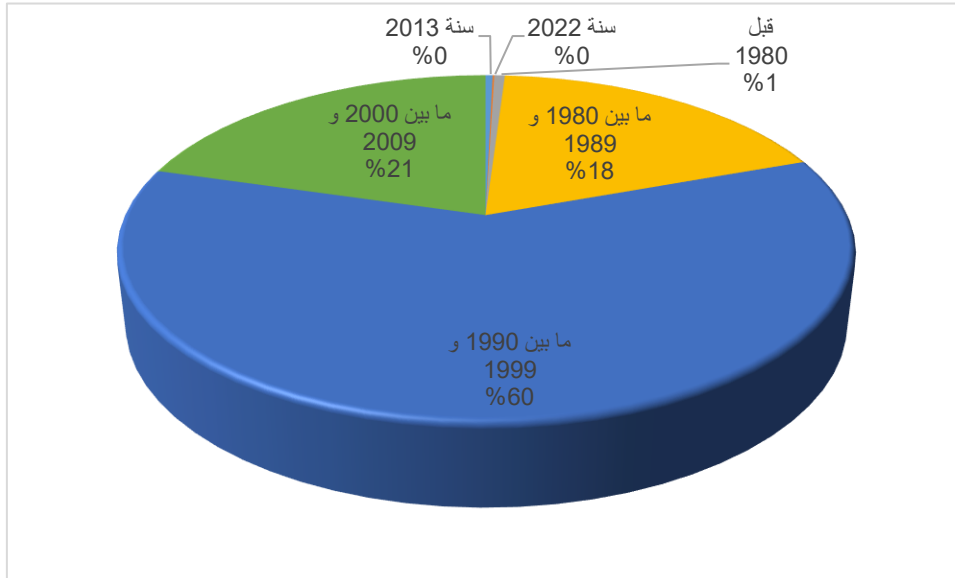


المصدر : مصلحة الموظفين بالجماعة الترابية أسفي 2022

وفيما يتعلق بأقدمية الموظفين فإن 18% من الموظفين التحقوا للعمل بالجماعة خلال الفترة الممتدة بين سنتي 1980-1989 (عقد الثمانينات) ، 60% من الموظفين التحقوا للعمل بالجماعة خلال الفترة الممتدة بين سنتي 1990-1999 (عقد التسعينات) وقد نزلت هذه النسبة إلى 21% فقط بالنسبة للموظفين الملتحقين ما بين 2000 و 2009 مع توقف في

التوظيف الى حدود 2013 وهو ما جعل نسبة الموظفين الجدد تصل إلى ما يقارب 1% و توقف مجددا الى حدود 2022 بتوظيف موظف واحد. كما هو موضح في المبيان الموالي.

**مبيان 107 : توزيع موظفي الجماعة الترابية أسفي حسب تاريخ التوظيف**



المصدر : مصلحة الموظفين بجماعة أسفي 2022

**7.4. الموارد المالية لجماعة أسفي**

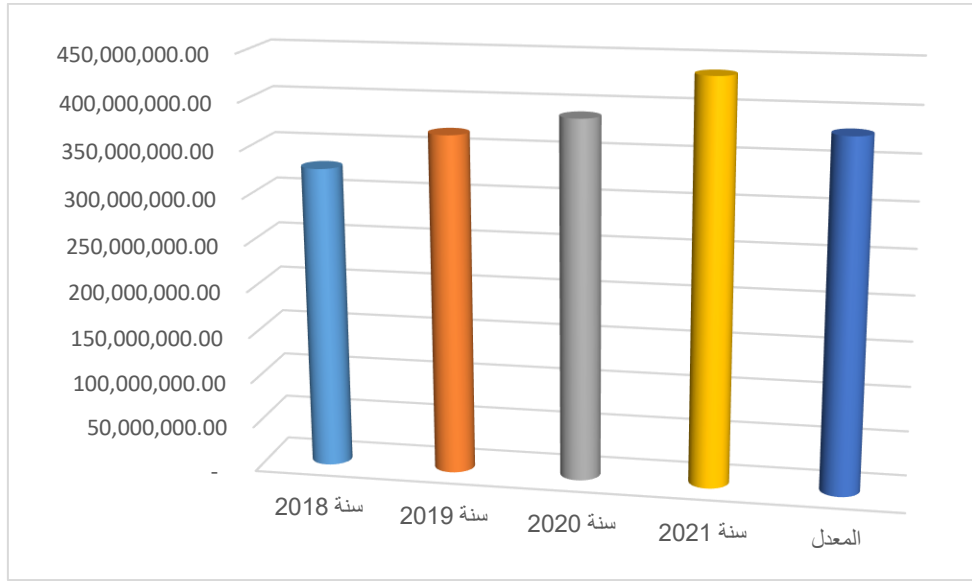
**7.4.1. تطور مداخيل ومصاريف الجماعة**

بلغ مجموع المداخيل العامة لجماعة أسفي في المعدل 379.45 مليون درهم خلال الأربعة سنوات الأخيرة. ولقد شهدت هذه المداخيل ارتفاعا تدريجيا بلغت نسبته 33 في المائة بين سنتي 2018 و 2021 حيث انتقلت مما يناهز 327.04 مليون درهم إلى ما يناهز 435.3 مليون درهم.

وتتشكل مداخيل هذه الجماعة من مداخيل التسيير ومداخيل التجهيز ومداخيل الحسابات الخصوصية خلال الأربعة سنوات الأخيرة كما هو موضح في المبيانين التاليين.

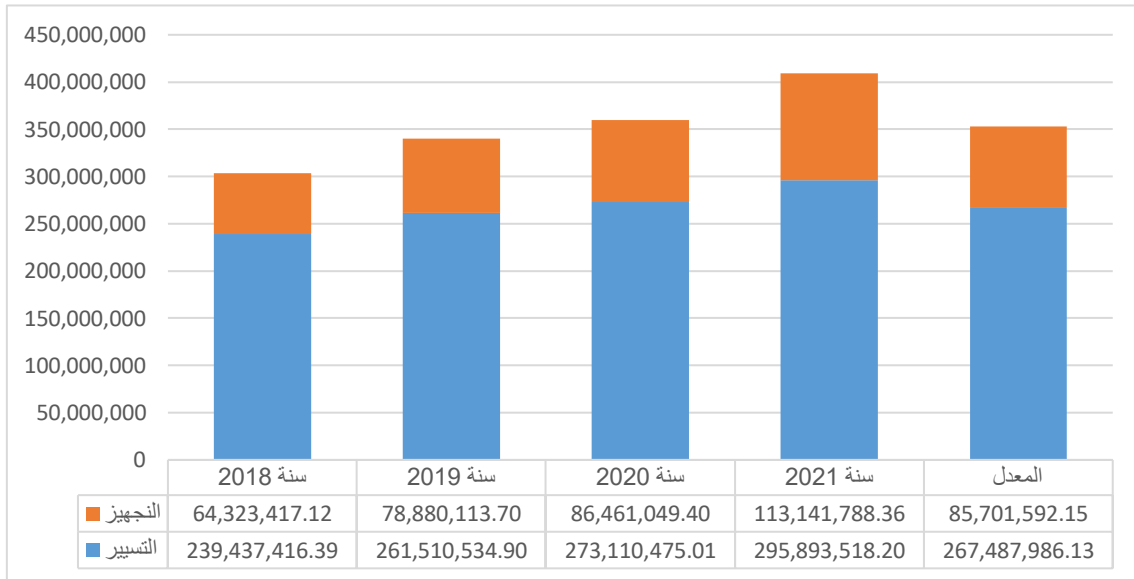
**مبيان 108: تطوّر مداخيل الجماعة بين سنتي 2018 و 2021**

## برنامج عمل جماعة أسفي



المصدر: مصلحة الشؤون المالية والاقتصادية بالجماعة سنة 2022

### مبيان 109: تطوّر مداخيل الجماعة بين سنتي 2018 و2021 حسب مداخيل التسيير والتجهيز

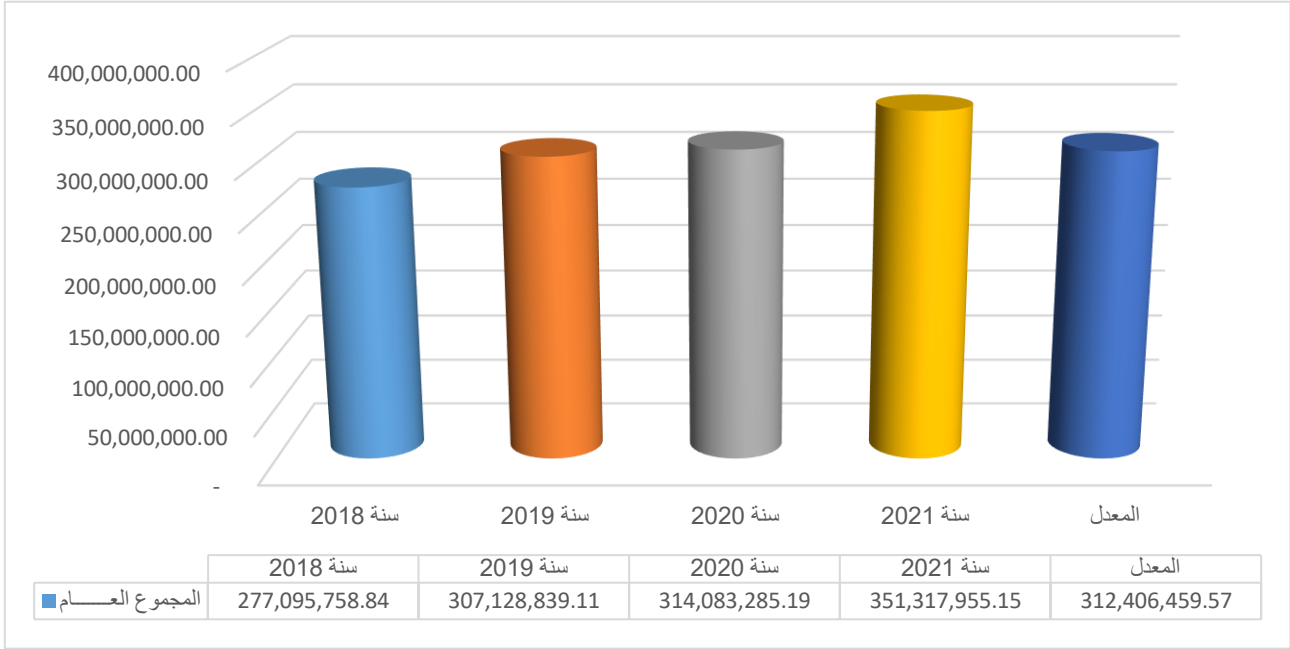


المصدر: مصلحة الشؤون المالية والاقتصادية بالجماعة سنة 2022

أما بخصوص المصاريف العامة فقد وصل معدلها بجماعة أسفي في المجموع 312.41 مليون درهم خلال الأربعة سنوات الأخيرة. ولقد شكلت مصاريف الجزء الأول في المعدل 92 في المائة من مجموع هذه المصاريف، في حين لم تتعدى مصاريف الجزء الثاني 8 في المائة منها.

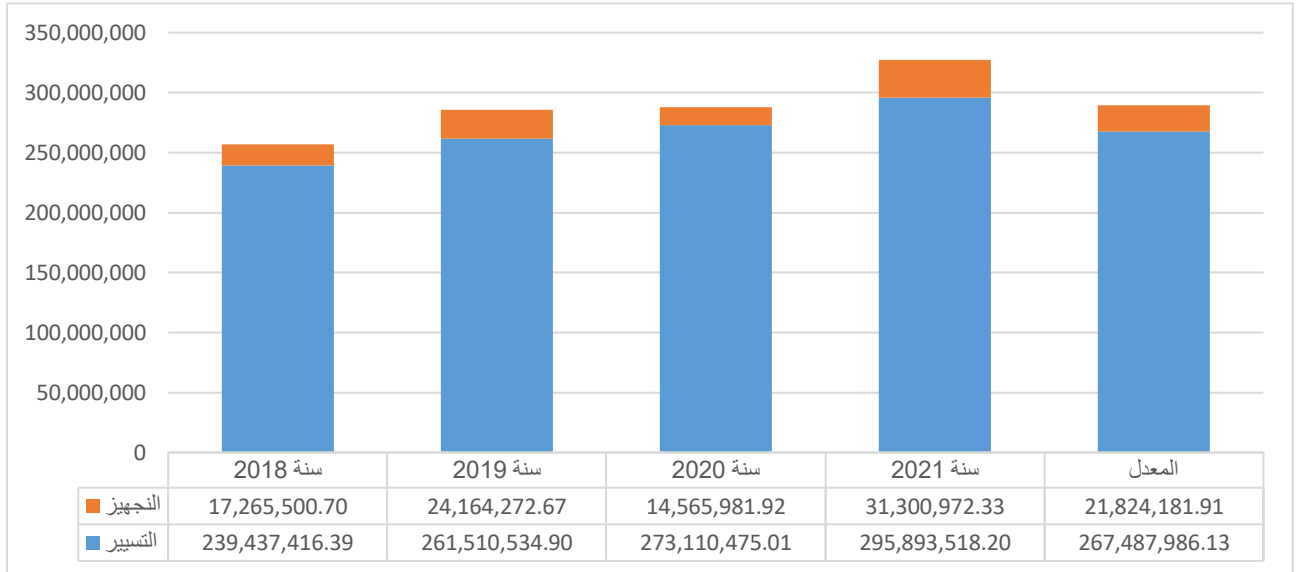
ولقد عرف مجموع المصاريف العامة بالجماعة ارتفاعا بين سنتي 2018 و2021 كما هو موضح في المبيانين التاليين. وقد ناهزت نسبته 27 في المائة. وقد ساهم في ذلك كل من مصاريف التجهيز التي عرفت ارتفاعا كبيرا كما يوضح المبيان الموالي.

**مبيان 110: تطوّر المصاريف العامة للجماعة بين سنتي 2018 و2021**



المصدر: مصلحة الشؤون المالية والاقتصادية بالجماعة سنة 2022

**مبيان 111: تطوّر مصاريف الجماعة بين سنتي 2018 و2021 حسب مصاريف التشغيل والتجهيز**

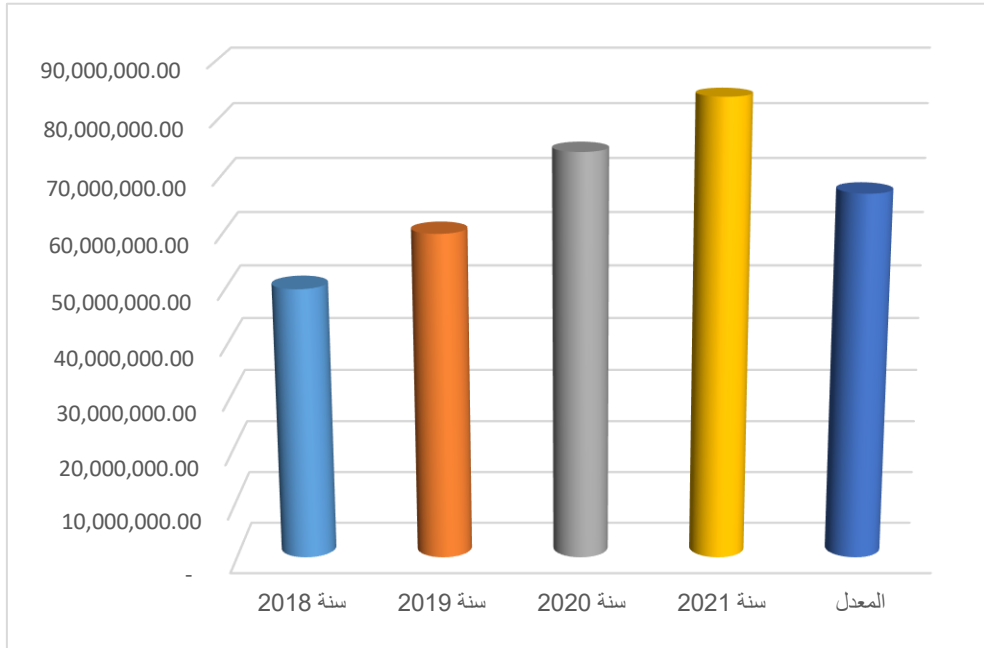


المصدر: مصلحة الشؤون المالية والاقتصادية بالجماعة سنة 2022

**7.4.2. تطوّر الفائض الخام خارج الحسابات الخصوصية للجماعة**

عرف الفائض الخام خارج الحسابات الخصوصية لجماعة أسفي بين سنتي 2018 و2021 ارتفاعا بنسبة 68%. وتجدر الإشارة الى انه عرف ارتفاعا وقد انتقل في الفترة ما بين 2018 و2021 من 49.9 مليون درهم إلى ما يقرب من 84 مليون درهم كما يوضح المبيان الموالي.

**مبيان 112: تطوّر الفائض الصافي للجماعة بين سنتي 2018 و2021**

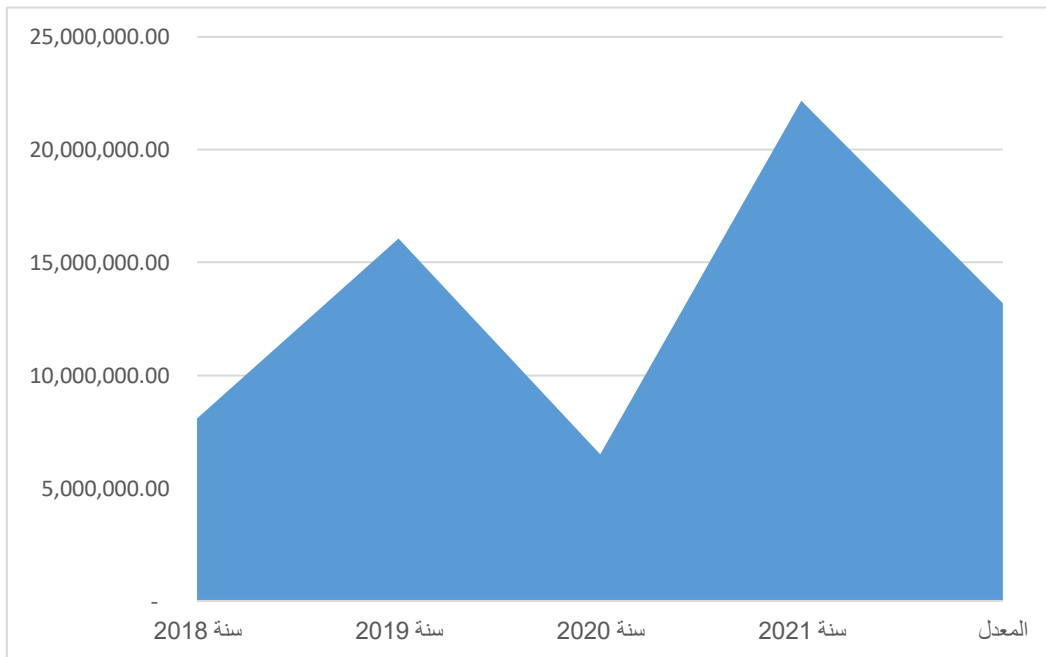


المصدر: مصلحة الشؤون المالية والاقتصادية بالجماعة سنة 2022

**7.4.3. تطوّر الفائض الصافي للجماعة**

كما عرف الفائض الصافي لجماعة أسفي بين سنتي 2018 و2021 ارتفاعا بنسبة 174 في المائة حيث انتقل من 8.1 مليون درهم إلى ما يفوق 22 مليون درهم. وقد ساهم في ذلك الرصيد السنوي للجماعة كما يوضح المبيان الموالي.

**مبيان 113: تطوّر الفائض الصافي للجماعة بين سنتي 2018 و2021**

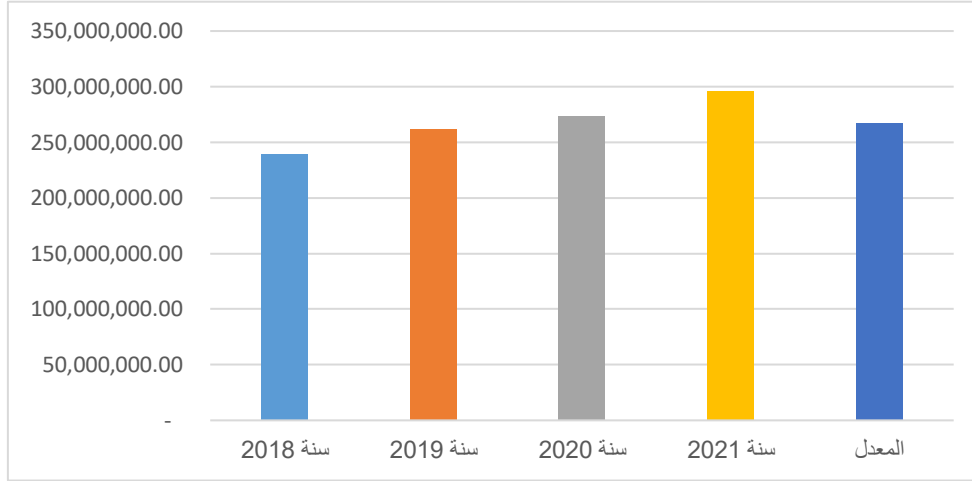


المصدر: مصلحة الشؤون المالية والاقتصادية بالجماعة سنة 2022

#### 7.4.4. تطور مداخيل التسيير

سجلت مداخيل التسيير لجماعة أسفي في المعدل 267.5 مليون درهم خلال الأربع سنوات الأخيرة. ولقد شهدت هذه المداخيل ارتفاعا نسبيا وصل 3 في المائة بين سنتي 2018 و2021 حيث انتقلت مما يفوق 239 مليون درهم إلى 296.9 مليون درهم. ويعزى ذلك أساسا إلى المداخيل المحولة من طرف الدولة التي ازدادت بنسبة 15 في المائة والمداخيل الذاتية للجماعة التي ارتفعت بنسبة 29 في المائة كما يوضح المبيان الموالي.

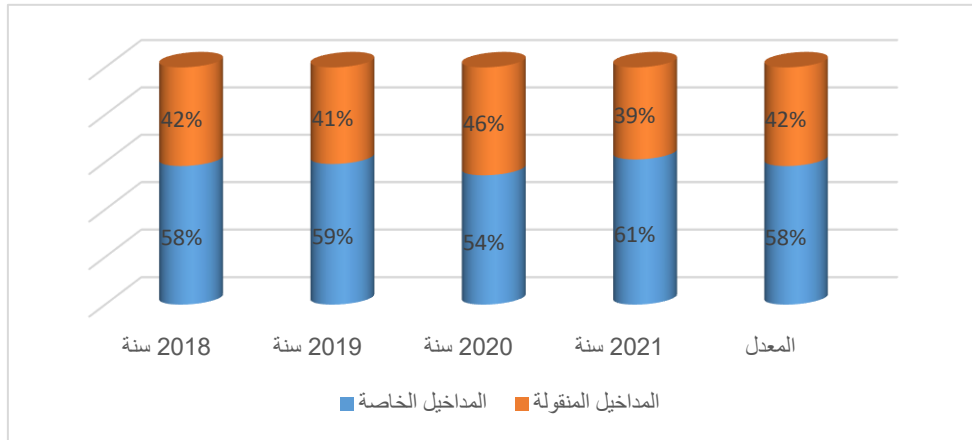
#### مبيان 114: تطور مداخيل التسيير للجماعة بين سنتي 2018 و2021



المصدر: مصلحة الشؤون المالية والاقتصادية بالجماعة سنة 2022

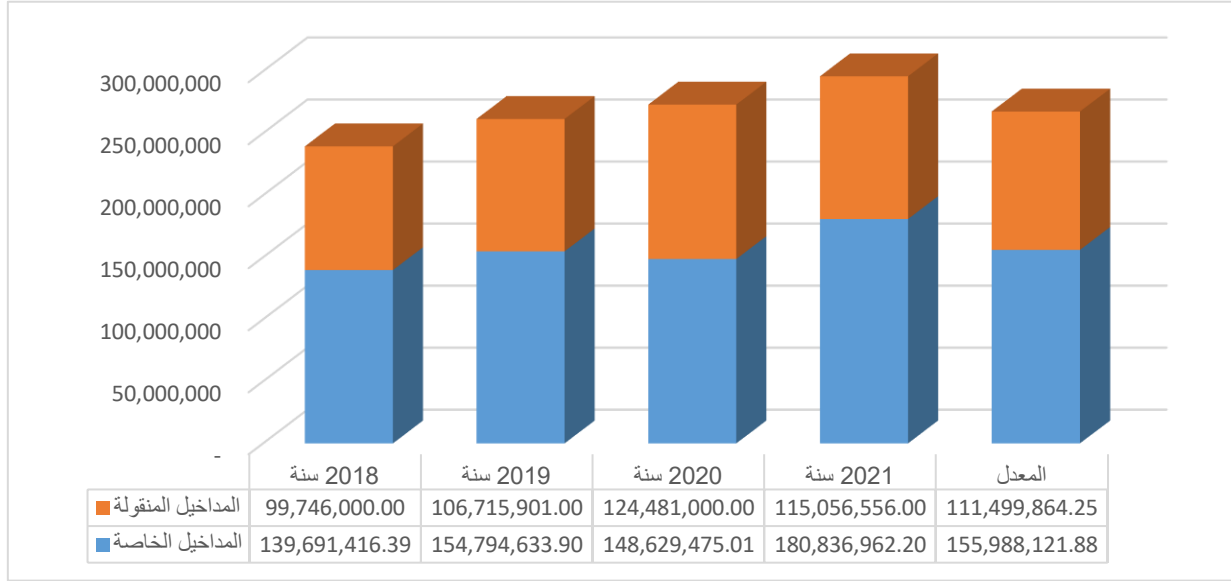
تعتبر المداخيل المحولة من طرف الدولة خاصة منتوج الضريبة على القيمة المضافة المكون الرئيسي لمداخيل التسيير بجماعة أسفي حيث بلغت حصة من هذه المداخيل المحولة معدل 42 في المائة وبلغت خلال سنة 2020 نسبة 46 بالمائة. وقد تراوحت نسبة المداخيل الذاتية بين 54 في المائة و59 في المائة خلال الأربع سنوات الأخيرة كما يوضح المبيان الموالي.

#### مبيان 115: بنية مداخيل التسيير للجماعة بين سنتي 2018 و2021



المصدر: مصلحة الشؤون المالية والاقتصادية بالجماعة سنة 2022

**مبيان 116: بنية مداخيل التسيير للجماعة بين سنتي 2018 و2021 حسب المبالغ**

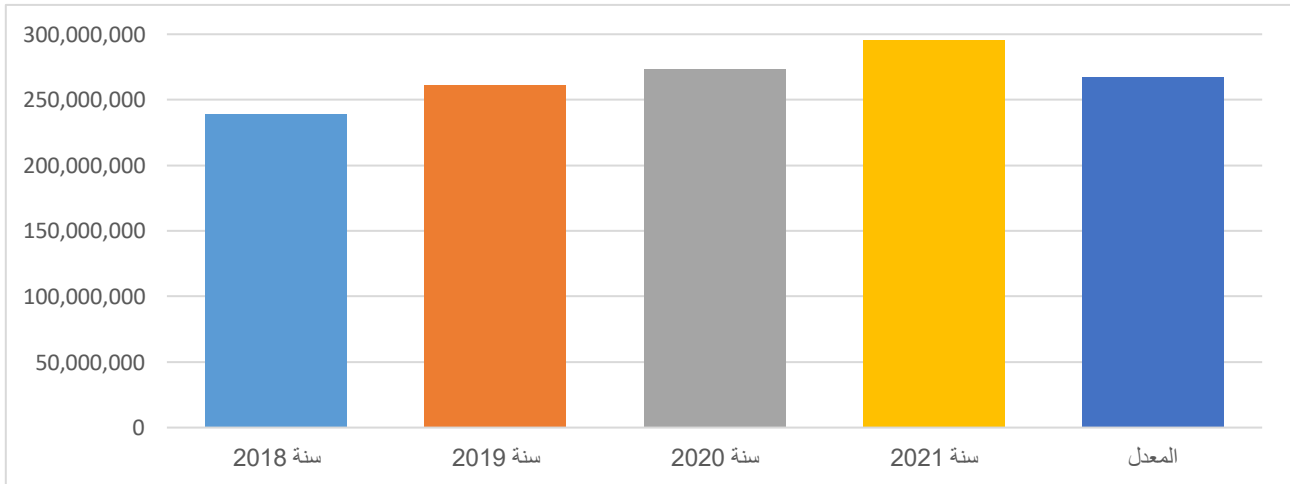


المصدر: مصلحة الشؤون المالية والاقتصادية بالجماعة سنة 2022

**7.4.5. تطور مصاريف التسيير**

بلغت مصاريف التسيير لجماعة أسفي في المعدل 267.5 مليون درهم خلال الأربع سنوات الأخيرة. وقد سجلت هذه المصاريف انخفاضا بنسبة 24 في المائة بين سنتي 2018 و2021 حيث انتقلت مما يفوق 239.4 مليون درهم إلى 295.9 مليون درهم كما يوضح المبيان الموالي.

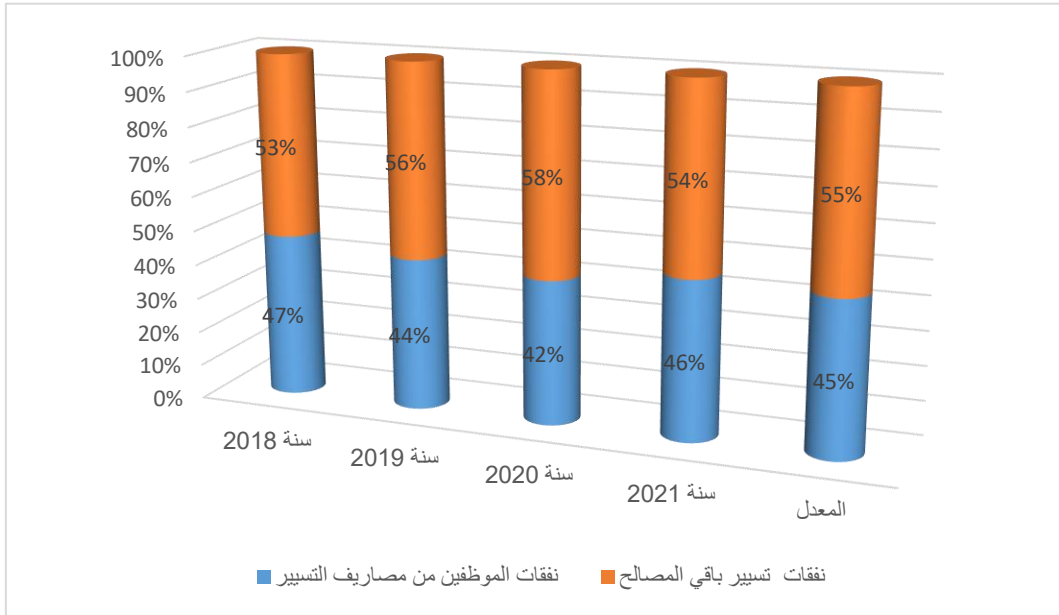
**مبيان 117: تطور مصاريف التسيير للجماعة بين سنتي 2018 و2021**



المصدر: مصلحة الشؤون المالية والاقتصادية بالجماعة سنة 2022

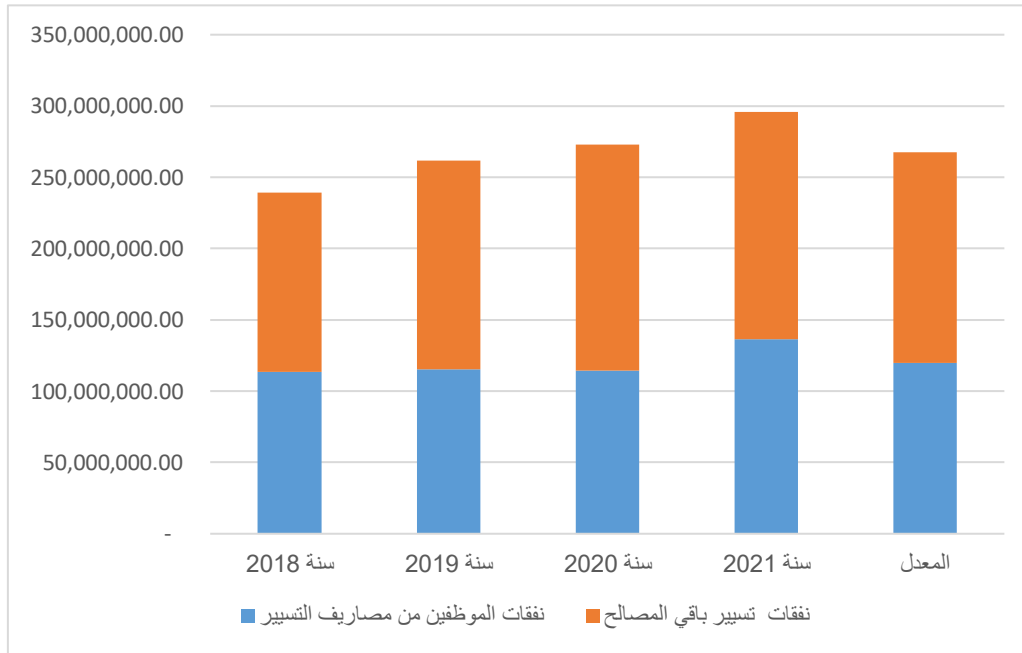
وقد سجلت نفقات الموظفين بجماعة أسفي في المعدل يناهز 119.8 مليون درهم خلال الأربع سنوات الأخيرة حيث تستهلك هذه الفئة نسبة مهمة تفوق 45 في المائة من مجموع مصاريف التسيير. فيما بلغت تكاليف تسيير باقي المصالح في المعدل ما يناهز 147.65 مليون درهم كما يوضح المبيان الموالي.

**مبيان 118: بنية مصاريف التسيير للجماعة بين سنتي 2018 و2021**



المصدر: مصلحة الشؤون المالية والاقتصادية بالجماعة سنة 2022

**مبيان 119: بنية مصاريف التسيير للجماعة بين سنتي 2018 و2021 حسب المبالغ**



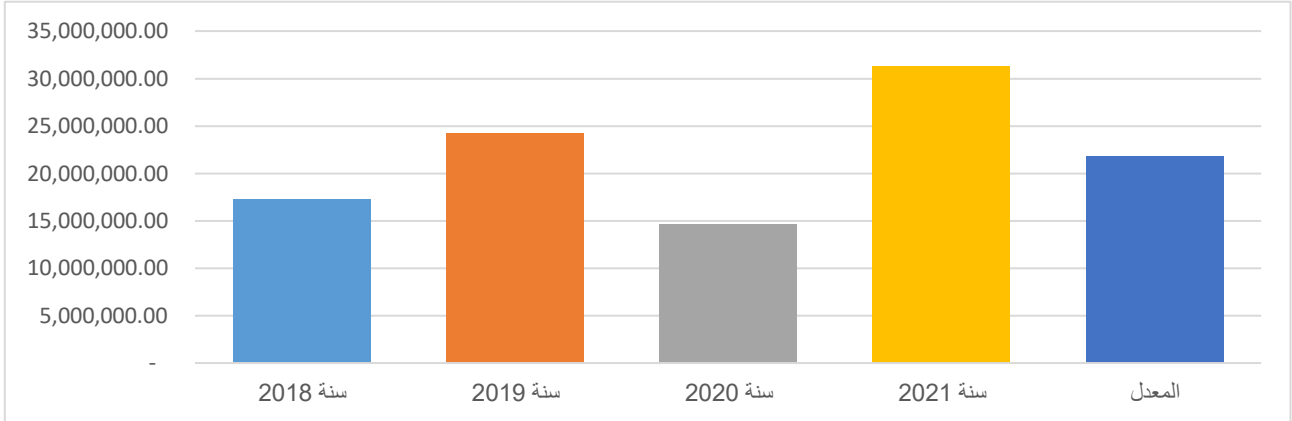
المصدر: مصلحة الشؤون المالية والاقتصادية بالجماعة سنة 2022

**7.4.6. تطور مصاريف التجهيز**

بلغت مصاريف التجهيز لجماعة أسفي في المعدل 21.8 مليون درهم خلال الأربع سنوات الأخيرة. وقد سجلت هذه المصاريف ارتفاعا بنسبة 81 في المائة بين سنتي 2018 و2021 حيث مرت من ما يفوق 17.2 مليون سنة 2018 الى 31.3 مليون سنة 2021 كما يوضح المبيان الموالي.



**مبيان 120: تطور مصاريف التجهيز للجماعة بين سنتي 2018 و2021**



المصدر: مصلحة الشؤون المالية والاقتصادية بالجماعة سنة 2022

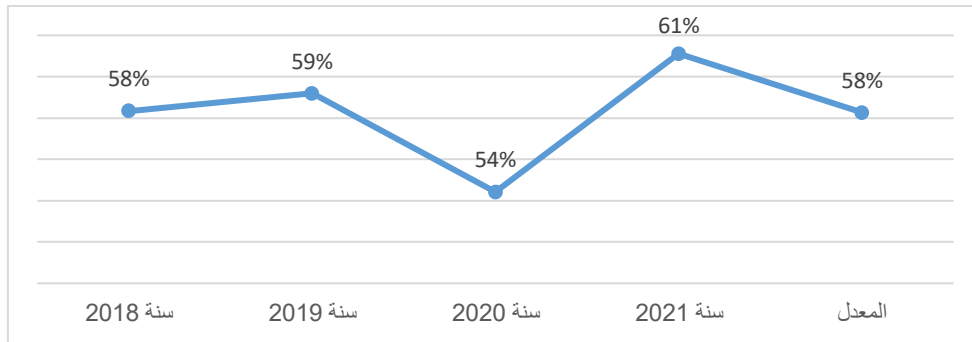
**7.4.7. تطور مصاريف تسديد الديون**

جماعة أسفي ليست لها ديون وبالتالي لم تسجل أي مصاريف مرتبطة بتسديد الديون خلال الفترة الممتدة بين سنة 2018 وسنة 2021.

**7.4.8. تطور الاستقلالية المالية**

شهدت نسبة الاستقلالية المالية بجماعة أسفي تطورا بفارق 3 نقط بين سنتي 2018 و2021 كما ان هذه النسبة عرفت تدبدا خلال هذه الفترة حيث انتقلت من 58 في المائة إلى 59 في المائة ما بين 2018 و2019، ثم انخفضت إلى 54 في المائة سنة 2020 ثم ارتفعا إلى 61 في المائة سنة 2021 كما يوضح المبيان الموالي.

**مبيان 121: تطور الاستقلالية المالية للجماعة بين سنتي 2018 و2021**



المصدر: مصلحة الشؤون المالية والاقتصادية بالجماعة سنة 2022

**7.4.9. المؤشرات المالية وتحديات الاستثمار**

تعتمد ميزانية جماعة أسفي بالإضافة إلى المداخيل الذاتية على المداخيل المحولة من طرف الدولة خاصة منتج الضريبة على القيمة المضافة، حيث تتراوح نسبة الاستقلالية المالية بها بين 54 في المائة و61 في المائة خلال الأربع سنوات الأخيرة. وتشكل نفقات الموظفين أكثر من 58 في المائة من مصاريف التشغيل كأدنى نسبة سجلت خلال سنة 2020.

## برنامج عمل جماعة أسفي

فيما يخص نسبة الاستثمار بالجماعة فتراوح بين 5 في المائة كأقل نسبة سجلت خلال سنة 2020 و 10 في المائة كأعلى نسبة سجلت خلال سنة 2021. بالإضافة إلى ذلك، تقدر حصة الفرد من مصاريف الاستثمار ب 70.74 درهم في المعدل خلال الأربع سنوات الأخيرة.

جدول 22 : المؤشرات المالية للجماعة الترابية أسفي

308506					مجموع الساكنة خلال سنة 2014
المعدل	2021	2020	2019	2018	
1	1	1	1	984,62	حصة الفرد من المداخل العامة (بالدرهم/الفرد)
144,84	325,86	165,53	103,35	776,12	حصة الفرد من مداخل التسيير (بالدرهم/الفرد)
867,04	959,12	885,27	847,67	984,62	حصة الفرد من المصاريف العامة (بالدرهم/الفرد)
937,78	1060,58	932,48	925,99	776,12	حصة الفرد من مصاريف التسيير (بالدرهم/الفرد)
1144,84	1325,86	1165,53	1103,35	55,96	حصة الفرد من مصاريف الاستثمار (بالدرهم/الفرد)
70,74	101,46	47,21	78,33	7%	نسبة الاستثمار
8%	10%	5%	8%	47%	نسبة نفقات الموظفين من مصاريف التسيير
45%	46%	42%	44%	58%	نسبة الاستقلالية المالية
58%	61%	54%	59%		

المصدر: مصلحة الشؤون المالية والاقتصادية بالجماعة سنة 2022

8. تحليل نتائج التشخيص

8.1. نقاط القوة

نقاط القوة

البنيات التحتية والتجهيزات الأساسية

<ul style="list-style-type: none"> <li>• شبكة طرقية مهمة بالمدينة</li> <li>• ربط المدينة بالطريق السيار الدار البيضاء أسفي مرتبطة بدالين اثنين : الأول من مدخل دار سي عيسى والثاني من مدخل ثلاثاء بوكدر</li> <li>• ربط المدينة بالسكة الحديدية للمسافرين والبضائع تربط أسفي بابن جرير</li> <li>• اهتمام متزايد لمكونات المجلس الجماعي من أجل تطوير البنية التحتية للمدينة</li> <li>• يتوسط المدينة شارع يبلغ طوله 10 كلم يربط بين الجهة الشمالية للمدينة ومنطقتها الجنوبية</li> <li>• تغطية مهمة في البنية التحتية للكهرباء تفوق 94 %</li> <li>• تغطية المدينة بالمياه الصالحة للشرب بنسبة 91,2 %</li> <li>• تغطية شبكة الصرف الصحي 92.2 %</li> <li>• إنجاز مخطط التنقلات الحضرية وإطلاق بعض المشاريع المنبثقة عنه</li> <li>• جاذبية الواجهة البحرية لكورنيش سيدي بوزيد و كورنيش تراب الصيني</li> <li>• الإصلاحات الجارية لإصلاح بعض المجاور الطرقية</li> <li>• ساحتي بو الذهب والاستقلال في طور إعادة التأهيل</li> <li>• مدينة في وسط محور الطريق السيار 'الدار البيضاء أسفي' وبالقرب من بدالين اثنين</li> <li>• وجود الربط السككي لنقل المسافرين والبضائع ومحطة قطار للمسافرين</li> <li>• وجود ميناء تجاري وآخر للصيد البحري</li> <li>• انطلاق الاشتغال بالميناء المعدني الجديد المجاور لجماعة أسفي</li> <li>• بناء مستشفى عائشة متعدد التخصصات لتقوية العرض الصحي بأسفي</li> <li>• تزايد عدد المصحات الخاصة مما يساهم في تنويع العرض الصحي</li> </ul>	<p>• البنية التحتية للمدينة</p>
<ul style="list-style-type: none"> <li>• تجديد وثائق التعمير لتراب الجماعة</li> <li>• تزايد عدد المنعشين العقاريين</li> <li>• المشاريع المرتبطة بالتعمير في تزايد ملحوظ بتراب الجماعة</li> <li>• برنامج إعادة تأهيل الأحياء ناقصه التجهيز</li> <li>• فتح أحياء سكنية جديدة بمختلف المناطق بأسفي : طريق الرامشة، سيدي بوزيد ، المطار ،.....</li> <li>• برنامج التهيئة الحضرية في مرحلة متقدمة نسبيا من الانتهاء مع نظام شراكات متقدم</li> </ul>	<p>مجال السكني والتعمير وسياسة المدينة</p>
<ul style="list-style-type: none"> <li>• موقع المدينة على البحر يزيد من جاذبيتها</li> <li>• طول الشريط الساحلي للمدينة من جماعة أيبير إلى حدود جماعة المعاشات مع إقليم الصويرة</li> </ul>	<p>الموقع الجغرافي والجاذبية المجالية</p>

<ul style="list-style-type: none"> <li>• المؤهلات المحلية والعالمية في ميدان الرياضات البحرية خصوصا بشاطئ تفتاشت</li> <li>• الإرث الثقافي والتاريخي المضيئ لأسفي ( صناعة الخزف..)..</li> <li>• موارد بحرية هامة.</li> </ul>	
<p><b>القطاعات الاقتصادية</b></p>	
<ul style="list-style-type: none"> <li>• أسفي قطب صناعي واعد بجهة مراكش أسفي في مجال الصناعات الكيماوية وشبه الكيماوية</li> <li>• الصناعة الكيماوية تعرف نموا متزايدا في الإنتاج</li> <li>• المنتج المحلي للصناعة التقليدية يتميز بسمعة جيدة على الصعيد الوطني والدولي</li> <li>• نشاط صناعي غذائي مهم</li> <li>• الاستثمار في القطاع الصناعي يعزز التنمية الاقتصادية والاجتماعية بأسفي</li> <li>• إحداث المنطقة الصناعية والمنطقة اللوجستكية بالقرب من جماعة أسفي من شأنه أن يقوي من فرص التنمية</li> </ul>	<p><b>التحول الصناعي</b></p>
<ul style="list-style-type: none"> <li>• أسفي تتميز بشاطئ بمعطيات رملية ذهبية</li> <li>• تتميز أسفي بقربها من شواطئ جميلة : شاطئ للافاطنة ، شاطئ البدوزة، شاطئ الصويرية وشاطئ كرام الضيف</li> <li>• أسفي يتموقع بالواجهة الساحلية للجهة مما يساعد على إمكانية خلق فرص واعدة لتنمية السياحة</li> <li>• أسفي تتأثر إيجابا بقربها من المدن السياحية الكبرى بالمغرب : مراكش، الصويرة، الوالدية ....</li> <li>• أنشطة فنية و ثقافية كبيرة تنظم بأسفي والمناطق المجاورة لها</li> <li>• القيمة المضافة للصناعة التقليدية الفنية و الحرفية بالمدينة (التعاونيات، والمعارض الفنية التقليدية، ....)</li> </ul>	<p><b>المعطيات السياحية</b></p>

نقط الضعف	
<b>البنيات التحتية والتجهيزات الأساسية</b>	
<b>السكنى</b>	<ul style="list-style-type: none"> <li>• ضعف ملائمة العرض مع الطلب في مجال اقتناء السكن</li> <li>• اختلالات مترامية في مجال التخطيط الحضري للمدينة وانعكاساتها على الاستثمار</li> <li>• تزايد الأحياء ناقصة التجهيز : الشعبة ، دوار الرمل، دوار سي عباس .....</li> <li>• ضعف احترام التجزئات السكنية لتصاميم التهيئة</li> <li>• قلة المناطق الخضراء بالتجزئات المحدثه</li> <li>• أغلب الأحياء والتجزئات السكنية يغلب عليها الإسمنت المسلح ولا تراعي البعد الجمالي والبيئي للمجال الحضري</li> <li>• وجود نقط سواء في بعض المناطق : سوق الجملة ، المجزرة القديمة</li> <li>• سوء احترام الولوجيات في تصاميم تجهيز وبناء التجزئات السكنية والمشاريع العمرانية المرتبطة بها</li> <li>• عدم توحيد طلاء المنازل والواجهات السكنية بلون موحد</li> <li>• ضعف اعتماد معايير التعمير المستدام والأمن</li> </ul>
<b>القطاعات الاقتصادية</b>	
<b>السياحة</b>	<ul style="list-style-type: none"> <li>• البعد الموسمي للسياحة بأسفي، إذ تزدهر في فصل الصيف خصوصا في السنوات الأخيرة</li> <li>• استغلال لا يرقى للمقومات السياحية للمدينة وضعف التجهيز في مرافق الاستقبال</li> <li>• ضعف البنية الفندقية وبنيات الاستقبال للزوار والوافدين على المدينة</li> <li>• صعوبة الاستثمار في السياحة تتمثل في غلاء العقار الجيد وقلة المواقع الملائمة</li> <li>• المدينة تتميز بمعطيات سياحية مهمة إلا أن بعض تجهيزاتها العمومية لا ترقى إلى المستوى المطلوب</li> <li>• ضعف التسويق السياحي للمدينة</li> <li>• ضعف الإنارة العمومية الذي يؤثر على جاذبية المدينة</li> <li>• ضعف وجود مرابض عمومية بالأماكن والفضاءات التي يرتادها المواطنون بكثرة: وسط المدينة ، كورنيش سيدي بوزيد، كورنيش تراب الصيني .....</li> </ul>
<b>القطاع غير المهيكل</b>	<ul style="list-style-type: none"> <li>• في غياب أرقام دقيقة وجود العديد من الباعة المتجولين وكراء المنازل في الصيف خارج القانون</li> <li>• القطاع غير المهيكل يسبب في تعميق اختلالات التنظيم المجالي</li> <li>• القطاع غير المهيكل يحرم الجماعة وخزينة الدولة من العائدات الجبائية</li> </ul>

<ul style="list-style-type: none"> <li>• المنطقة الصناعية لمعامل تصبير السمك لا تستجيب لمعايير السلامة الصحية</li> <li>• منطقة معامل التصبير أصبحت متهاكة وغير آمنة</li> <li>• ضعف تشجيع المقاولات الصناعية على الابتكار الصناعي وتجديد منتوجاتها الصناعية</li> <li>• ضعف التسويق الترابي لتعزيز الاستثمار في المجال الصناعي</li> <li>• ضعف التلقائية المتدخلين الأساسيين في مجال التسريع الصناعي</li> </ul>	<p><b>الصناعة</b></p>
<ul style="list-style-type: none"> <li>• ضعف تتبع وتقييم التدبير المفوض في مجال النظافة و تجميع النفايات لقياس مدى احترام دفتر التحملات</li> <li>• يضعف الاهتمام بالأمالك الخاصة للجماعة وحماية وعاءها العقاري وتعيينه</li> <li>• ضعف اعتماد آليات الحكامة في تدبير المرافق التابعة للجماعة : سوق الجملة، المجزرة ، المقابر</li> <li>• ضعف تجديد التجهيزات المعلوماتية المستعملة بالمصالح الجماعية</li> <li>• ضعف التكوين ومواكبة الأطر الجماعية لتجويد تدبيرها للمرافق الجماعية</li> <li>• هناك تجهيزات جماعية في حالة متردية مثل، مستودع السيارات، مستودع الأموات ....</li> <li>• ضعف ملائمة خدمات تصحيح الإمضاءات مع منسوب وعدد المرتفقين</li> <li>• عدم اعتماد التدبير بالنتائج وغياب لوحة قيادة شاملة.</li> </ul>	<p><b>تدبير المرافق الجماعية</b></p>
<ul style="list-style-type: none"> <li>• نقصان التجهيزات الصحية بمستشفى محمد الخامس: السكانير ، الراديو ، ....</li> <li>• خصائص في الأطر الطبية والمساعدين في الطب الشيء الذي يضعف من جودة الولوج العادل للخدمات الصحية</li> <li>• الاكتظاظ الذي يعرفه مستشفى محمد الخامس</li> </ul>	<p><b>الصحة</b></p>
<ul style="list-style-type: none"> <li>• ضعف العرض في مجال التعليم الأولي العمومي</li> <li>• الاكتظاظ بأقسام التعليم الابتدائي، الإعدادي والثانوي التأهيلي</li> <li>• عدم توفر عدد من التخصصات بالكلية</li> <li>• الاكتظاظ ببعض الشعب بالكلية</li> <li>• عدم توفير الكلية على مدرجات وقاعات إضافية لامتناس تزايد عدد المسجلين الجدد</li> </ul>	<p><b>التعليم</b></p>

تقوية محركات التنمية والتنوع	
<ul style="list-style-type: none"> <li>• إحداث المنطقة اللوجستكية بالمناطق المجاورة بجماعة أسفي من شأنه أن يعزز الجاذبية المجالية للمدينة</li> <li>• المحركات الاقتصادية من شأنها المساهمة في تقوية فرص جديدة للاستثمار</li> <li>• تشجيع لمنتوج السياحي سيساعد على تنويع مداخل التنمية</li> <li>• إحداث قطب حضري جديد لآسفي من شأنه أن يرفع من التحول الترابي والتغيير المنشود</li> <li>• تطوير النشاط اللوجستي المنسجم مع الميناء المعدني الجديد والصناعات المحلية ستقوي من الفرص الاقتصادية بالمدينة</li> <li>• تشجيع التجارة الإلكترونية والانتقال الرقمي سيعزز الانخراط في المهن الجديدة المستقطبة لفرص الشغل والتنمية المجالية</li> <li>• تزايد المرافق والمصالح الحديثة لتلبية حاجيات السكان والزائرين، يساهم في تقوية جاذبية المجال الترابي لآسفي.</li> </ul>	
ترسيخ الوظيفة الصناعية لمدينة الجديدة الفرص الجديدة لإنجاح التنمية	
<ul style="list-style-type: none"> <li>• تتوفر جماعة أسفي على عدد من الدراسات والاتفاقيات التي تحدد مجالات التنمية على المدى القصير والمتوسط وكلها دراسات بمبادرة من جماعة أسفي والمجلس الإقليمي والمصالح الخارجية بإشراف عمالة إقليم أسفي</li> <li>• انخراط أسفي في المنظومة العالمية لأهداف التنمية المستدامة ستمكن الجماعة من رسم أفق جديد للتنمية المستدامة</li> <li>• اعتماد الطاقة الشمسية في التصاميم الجديدة من شأنه تعزيز النجاعة الطاقية</li> <li>• المؤهلات الطبيعية للساحل بآسفي يشكل مدخلا حقيقيا لتدبير مستدام لثرواته البحرية</li> <li>• مشروع تحلية مياه البحر سيضمن الأمن المائي لمختلف المناطق بآسفي.</li> </ul>	
القطاعات الاقتصادية	
تقوية الجاذبية الصناعية	
<ul style="list-style-type: none"> <li>• خلق المنطقة اللوجستكية بحط أزكان وأولاد سلمان المجاورتين لآسفي من شأنها أن تعزز المنظومة الصناعية لآسفي</li> <li>• المكتب الشريف للفوسفات يمكن اعتباره شريكا استراتيجيا في التحول الترابي من خلال مساهمته في تقوية النسيج الصناعي بآسفي والمساهمة في خلق الثروة</li> <li>• المحطة الحرارية ستشكل مصدرا مهما للأمن الطاقى لآسفي من خلال مساهمتها في إنتاج الطاقة الحرارية وتزويد الاحتياجات الوطنية ب 27 % من الطاقة</li> <li>• دخول ميثاق الملائكة الإداري سيسرع من تفعيل مقتضيات اتفاقيات الشراكة المبرمة بين الجماعة وعدد من الفاعلين الاقتصاديين والمؤسساتيين</li> <li>• المخرجات الأساسية للجوار حول دور الجامعة في تقوية جاذبية المجال ستشكل مرتكزا رئيسيا في تأطير التحول الصناعي بالمدينة</li> <li>• إمكانيات الشراكة بين القطاع العام والخاص للنهوض ببعض القطاعات الصناعية</li> </ul>	
جودة العيش في مدينة الجديدة	الفرص الجديدة للتدبير الجماعي
<ul style="list-style-type: none"> <li>• تحسين جودة المعيشة للمواطنين بالتنشيط الثقافي والرياضي وتجهيزات القرب</li> <li>• تكريس الهوية الخضراء للمدينة بالحدائق ووسائل النقل النظيفة واقتصاد الطاقة</li> </ul>	<ul style="list-style-type: none"> <li>• وجود حركية ودينامية قوية لدى المنتخبين والمجتمع المدني مع نسيج قوي و متنوع خاصة الجمعيات الرياضية</li> </ul>

- تبني ميثاق المدينة المستدامة من شأنه إبراز المؤهلات الطبيعية للمدينة.
- تداول الأجيال الجديدة على المسؤوليات الجماعية
- الانتقال الرقمي سيساعد جماعة أسفي على استثمار كل موارها من أجل رقمنة التدبير الجماعي.

## 8.1. الاكراهات

الاکراهات	
البنيات التحتية والتجهيزات الأساسية	
<p><b>البيئة:</b></p> <ul style="list-style-type: none"> <li>• الخطر الذي يهدد مصادر الموارد المائية</li> <li>• الطبيعة الجيولوجية للتربة قد يشكل خطرا على بعض المساكن والمباني المتواجدة على حافة الشعبة و الصخور المطلة على البحر أو تلك المتواجدة على حافة واد الباشا</li> <li>• الآثار البيئية الناجمة عن الأنشطة الصناعية: تأثير التلوث على المقومات السياحية، والثروة البحرية وصحة المواطنين</li> <li>• تآكل صخور الواجهة البحرية المصلة على المحيط الأطلسي.</li> </ul>	
المآثر الثقافية والتاريخية	القطاع غير النظامي
<ul style="list-style-type: none"> <li>• تردي حالة المآثر الثقافية والتاريخية للمدينة</li> <li>• في غياب تدابير تصحيحية</li> <li>• تدهور معلمة قصر البحر وانهيار جزء كبير من واجهته الغربية</li> <li>• البناء العشوائي داخل أسوار المدينة العتيقة</li> <li>• عدم احترام القوانين المتعلقة بحماية المآثر التاريخية للمدينة</li> </ul>	<ul style="list-style-type: none"> <li>• المهن العشوائية كتجارة الرصيف تهدد النشاط الاقتصادي المنظم</li> <li>• تزايد الباعة المتجولين قد يسبب في فوضى على مستوى الشوارع والممرات</li> </ul>
القطاعات الاقتصادية	
الوضعية والموارد المالية	التسيير



## برنامج عمل جماعة أسفي

<ul style="list-style-type: none"> <li>• عدم احترام تدابير المواكبة في المشاريع الجديدة المبرمجة من طرف الجماعة وشركائها</li> </ul>	<ul style="list-style-type: none"> <li>• القروض تثقل كاهل الميزانية</li> <li>• مستوى كلفة الموظفين</li> <li>• مستوى الباقي استخلاصه</li> <li>• الفائض في الميزانية يبقى محدودا مقارنة مع حجم المشاريع المنتظرة على الرغم من امكانيات الرفع من المداخل</li> </ul>
<b>الممتلكات الجماعية</b>	<b>الموارد البشرية</b>
<ul style="list-style-type: none"> <li>• الوعاء العقاري مهدد سيشكل تحديا كبيرا لمواكبة تطور المدينة</li> <li>• عدم تجيين الممتلكات الجماعية سيسبب في أزمة للاستثمار وتحسين الخدمات والاستجابة للطلب المتزايد في هذا المجال</li> </ul>	<ul style="list-style-type: none"> <li>• السنوات الخمس المقبلة ستعرف الإحالة على التقاعد لعدد من الأطر والموظفين</li> <li>• الموارد تحتاج للتحفيز لمواجهة التحديات المقبلة</li> </ul>

## المحور الثالث : الرؤية الاستراتيجية، الأهداف الاستراتيجية والأهداف الإجرائية

### 1. الرؤية الاستراتيجية

تحدد رؤية تنمية جماعة اسفي كما يلي:

اسفي قطب تنموي-بيئي واعد مندمج في محيطه الإقليمي والجهوي، مرتكز على الابتكار الاجتماعي و التنمية المستدامة، تنمية قادرة على ضمان العدالة الاجتماعية والمجالية و العيش الكريم لجميع المواطنين

### 2. المحاور الاستراتيجية والأهداف الإجرائية

انطلاقا من نتائج التشخيص تم تحديد الأولويات التنموية والتي تمت صياغتها على شكل أهداف استراتيجية وأهداف إجرائية كما يلي:

#### 2.1 الهدف الاستراتيجي الأول: أسفي مدينة جذابة ذكية خضراء قادرة على خلق الثروة

1. الهدف الإجرائي الأول: تعزيز الهوية الخضراء للمدينة
2. الهدف الإجرائي الثاني: جعل البنية التحتية للمدينة أكثر وظيفية من اجل تواصل وحركية أحسن بين مكوناتها
3. الهدف الإجرائي الثالث: تأمين نقل حضري وجماعي مندمج وفعال
4. الهدف الإجرائي الرابع: تحسين وتوسيع شبكة الإنارة العمومية والصرف الصحي، وتحسين جمع ومعالجة النفايات الصلبة
5. الهدف الإجرائي الخامس: فضاء الحياة

#### 2.2 الهدف الاستراتيجي الثاني: مدينة اسفي ضامنة للتنمية الاجتماعية والتضامنية المستدامة والامن والولوج العادل للخدمات

1. الهدف الاجرائي الاول: تحسين المشهد الحضري والعناية بالفضاء العمومي
2. الهدف الاجرائي الثاني: تحسين الخدمات والمرافق الاجتماعية التربوية والصحية والثقافية والرياضية
3. الهدف الاجرائي الثالث : العناية بالطفولة والمسنين والاشخاص في وضعية اعاقة

#### 2.3 الهدف الاستراتيجي الثالث: اسفي قطب تنموي مندمج مرتكز على الصناعة والخدمات والاقتصاد التضامني

1. الهدف الاجرائي الاول: تحديد استراتيجية التنمية الصناعية الملائمة لطبيعة المجال السوسيو اقتصادي
2. الهدف الاجرائي الثاني: تقوية وتهيئة المنطقة الصناعية الجنوبية
3. الهدف الاجرائي الثالث : خلق منطقة جديدة للخدمات المتطورة ذات مردودية عالية
4. الهدف الاجرائي الرابع: تطوير قطاع الصناعة التقليدية والسياحي
5. الهدف الاجرائي الرابع: تنظيم وترجيح النشاط الصناعي

2.4. الهدف الاستراتيجي الرابع: اسفي منخرطة في اهداف التنمية المستدامة و مستجيبة لمبادئ ومعايير نجاعة الحكامة الترابية

1. الهدف الاجرائي الاول: تحسين وتطبيق منظام اكثر نجاعة
2. الهدف الاجرائي الثاني: تحسين وسائل واداء العمل بالجماعة
3. الهدف الاجرائي الثالث : تطوير اليات التشاور العمومي



## المحور الرابع البرمجة المتعددة السنوات المشاريع ذات الأولوية 2027\_2022

1. الهدف الاستراتيجي الاول: اسفي مدينة جذابة ذكية خضراء قادرة على خلق الثروة

الهدف الاستراتيجي الاول: اسفي مدينة جذابة ذكية خضراء قادرة على خلق الثروة

لقطاع	عنوان المشروع	حالة المشروع	التكلفة بالدرهم	صاحب المشروع	مساهمة الجماعة	مساهمة الشركاء	سنوات الانجاز	الشركاء_ الممولون _الشركاء المحتملون
الطرق	1. تقوية الشبكة الطرقية تعبيد الشوارع	مقترح PDI	242 754 000,00	جماعة اسفي	33 436 800,00	189 475 200,00	2022-2024	المكتب الشريف للفساطر،وزارة الداخلية، الجماعة، مجلس الجهة
	2. تهيئة ارصفة الشوارع	مقترح PDI	93 652 200,00	جماعة اسفي	14 047 830,00	79 604 370,00	2022-2024	المكتب الشريف للفساطر،وزارة الداخلية، الجماعة، مجلس الجهة
	3. الانارة العمومية	مقترح PDI	7 020 000,00	جماعة اسفي	1 053 000,00	5 967 000,00	2022-2024	المكتب الشريف للفساطر،وزارة الداخلية، الجماعة، مجلس الجهة
	4. انجاز دراسة للطريق المداري ، وتعبئة الوعاء العقاري والمرافعة من اجل توفير شركاء محتملين	مقترح	2 000 000,00	جماعة اسفي	2 000 000,00	-	2024	تمويل ذاتي
	5. تثنية الطريق الوطنية N7A بين أسفي و مدخل الطريق السيار من ن.ك 98+000 إلى ن.ك 107+000	مبرمج	68 000 000,00	وزارة التجهيز	-	68 000 000,00	2024	وزارة التجهيز
	6. تثنية الطريق الجهوية 205 الرابطة بين أسفي و سبت كزولة من ن.ك 0+000 إلى 23+000	مبرمج	136 000 000,00	وزارة التجهيز	-	136 000 000,00	2024	وزارة التجهيز
	7. توسيع و تقوية الطريق الجهوية 301 بين الوالبديية و أسفي من ن.ك 79+000 إلى ن.ك 000+137	مبرمج	60 000 000,00	وزارة التجهيز	-	60 000 000,00	2024	وزارة التجهيز
	8. توسيع و تقوية الطريق الجهوية 301 الرابطة بين أسفي و الحدود مع إقليم الصويرة من ن.ك 156+000 إلى ن.ك 000+201	مبرمج	76 000 000,00	وزارة التجهيز	-	76 000 000,00	2024	وزارة التجهيز
	9. توسيع و تقوية الطريق الجهوية 206الرابطة بين أسفي و جمعة سحيم من ن.ك 3+000 إلى ن.ك 36+000	مبرمج	54 000 000,00	وزارة التجهيز	-	54 000 000,00	2024	وزارة التجهيز
	10. تاهيل وتقوية الشبكة الطرقية الحضرية والارصفة	مقترح	9 500 000,00	جماعة اسفي	9 500 000,00	-	2024	تمويل ذاتي

برنامج عمل جماعة أسفي

الهدف الاستراتيجي الاول: اسفي مدينة جذابة ذكية خضراء قادرة على خلق الثروة

قطاع	عنوان المشروع	حالة المشروع	التكلفة بالدرهم	صاحب المشروع	مساهمة الجماعة	مساهمة الشركاء	سنوات الانجاز	الشركاء_ الممولون _الشركاء المحتملون
	<b>المجموع القطاعي</b>							
			<b>748 926 200,00</b>		<b>60 037 630,00</b>	<b>609 046 570,00</b>		
التاهيل الحضري	.11	تهيئة المساحات الخضراء	مقترح	جماعة اسفي	21 000 000,00	-	2 025	تمويل ذاتي
	.12	صيانة المساحات الخضراء		جماعة اسفي	10 000 000,00	-	2 025	تمويل ذاتي
	.13	تهيئة ساحة الاستقلال وساحة ابو الذهب	مبرمج	المجلس الاقليمي	23 000 000,00	-	2 024	المديرية العامة للجماعات الترابية، المجلس الاقليمي، جماعة اسفي
	.14	احداث شبكة مرافق صحية عمومية	مقترح	جماعة اسفي	2 000 000,00	2 000 000,00	2024-2026	تمويل ذاتي
	.15	تجهيز الأحياء الناقصة التجهيز	مبرمج	الاسكان	440 000 000,00	-	2 024	الاسكان
	.16	تهيئة غابة الكارتيغ	مبرمج	المكتب الشريف للفسفاط	30 000 000,00	30 000 000,00	2023-2024	المكتب الشريف للفسفاط
	.17	تهيئة غابة العرعار	مبرمج	مجموعة صافية	4 560 000,00	4 560 000,00	2 024	مجموعة صافية
	.18	تاهيل قصر البحر	مبرمج	مجلس الجهة	80 000 000,00	5 000 000,00	2024	مجلس الجهة، وزارة الداخلية، وزارة الثقافة
	.19	تهيئة شاطئ اسفي	مبرمج	جماعة اسفي	2 000 000,00	1 000 000,00	2 025	غرفة التجارة والصناعة والخدمات، المكتب الشريف للفوسفاط، اسمنت المغرب
	.20	احداث مقبرتين	مقترح	جماعة اسفي	20 000 000,00	20 000 000,00	2 024	تمويل ذاتي
	.21	تهيئة ساحة لابينان	مبرمج	جماعة اسفي	8 000 000,00	8 000 000,00	2 023	تمويل ذاتي
	.22	تهيئة كرنيش طريق الرقيب بنسليمان	مبرمج	جماعة اسفي	21 000 000,00	21 000 000,00	2 023	تمويل ذاتي
	.23	تهيئة فضاء جرف ليهودي الشطر الثاني	مقترح	جماعة اسفي، وزارة الداخلية	15 000 000,00	5 000 000,00	2 026	وزارة الداخلية
	.24	تهيئة فضاء حديقة كاوكي	مقترح	جماعة اسفي	3 000 000,00	3 000 000,00	2 026	تمويل ذاتي

برنامج عمل جماعة أسفي

الهدف الاستراتيجي الاول: اسفي مدينة جذابة ذكية خضراء قادرة على خلق الثروة

قطاع	عنوان المشروع	حالة المشروع	التكلفة بالدرهم	صاحب المشروع	مساهمة الجماعة	مساهمة الشركاء	سنوات الانجاز	الشركاء_ الممولون _الشركاء المحتملون
	.25	تهيئة كورنيش فضاء....الشرط الثاني	مبرمج	10 000 000,00	جماعة اسفي	7 000 000,00	2 023	المكتب الشريف للفسفاط
	المجموع القطاعي		689 560 000,00		103 000 000,00	586 560 000,00		
الكهرباء	.26	انشاء محولات كهربائية جديدة متوسطة التوتر	مبرمج	3 000 000,00	الوكالة المستقلة لتوزيع الماء والكهرباء	-	2023	الوكالة المستقلة لتوزيع الماء والكهرباء
	.27	امداد وانشاء محولات كهربائية ل 20/ 60 KV	مبرمج	10 000 000,00	الوكالة المستقلة لتوزيع الماء والكهرباء	-	2024	الوكالة المستقلة لتوزيع الماء والكهرباء
	.28	توسيع وتجديد مركز مصادر HTMT	مبرمج	9 000 000,00	الوكالة المستقلة لتوزيع الماء والكهرباء	-	2023	الوكالة المستقلة لتوزيع الماء والكهرباء
	.29	تجهيز شبكة للتحكم عن بعد تم 20 مركز للمراقبة عن بعد	مبرمج	2 000 000,00	الوكالة المستقلة لتوزيع الماء والكهرباء	-	2024	الوكالة المستقلة لتوزيع الماء والكهرباء
	.30	تجديد وتوسيع الشبكة متوسطة التوتر، استبدال 30 كم من الاسلاك من نوع S26 ب S22	مبرمج	20 000 000,00	الوكالة المستقلة لتوزيع الماء والكهرباء	-	2022	الوكالة المستقلة لتوزيع الماء والكهرباء
	المجموع القطاعي		44 000 000,00			-	44 000 000,00	
الماء	.31	اشغال انجاز وحدة لتحلية مياه البحر خلق شبكة لتوصيل المياه للمدينة على بعد 9 كلم	مبرمج	1 300 000 000,00	جماعة الجديدة،المكتب الشريف للفسفاط	الوعاء العقاري		المكتب الشريف للفسفاط
	.32	اشغال انجاز محطة المعالجة القبلية للمياه العادمة المنزلية، ومحطة ضخ المياه العادمة المعالجة قبلها في اتجاه موقع التصفية	مبرمج	1 200 000,00	الوكالة المستقلة لتوزيع الماء والكهرباء	-	2023	الوكالة المستقلة لتوزيع الماء والكهرباء
	.33	انجاز الحواجز وقنوات التجميع الاولي والثانوي	مبرمج	22 000 000,00	الوكالة المستقلة لتوزيع الماء والكهرباء	-	2023	الوكالة المستقلة لتوزيع الماء والكهرباء



## برنامج عمل جماعة أسفي

### الهدف الاستراتيجي الاول: اسفي مدينة جذابة ذكية خضراء قادرة على خلق الثروة

لقطاع	عنوان المشروع	حالة المشروع	التكلفة بالدرهم	صاحب المشروع	مساهمة الجماعة	مساهمة الشركاء	سنوات الانجاز	الشركاء_ الممولون _الشركاء المحتملون		
	.34	انجاز الحواجز وقنوات التجميع الاولي والثانوي الشطر السادس	35 000 000,00	الوكالة المستقلة لتوزيع الماء والكهرباء	-	35 000 000,00	2027	الوكالة المستقلة لتوزيع الماء والكهرباء		
	.35	انجاز الشبكة الفاصلة للمنطقة الصناعية	5 000 000,00	الوكالة المستقلة لتوزيع الماء والكهرباء	-	5 000 000,00	2027	الوكالة المستقلة لتوزيع الماء والكهرباء		
	.36	تهيئة التطهير السائل للاحياء ناقصة التجهيز الواقعة في منطقة تدخل الوكالة	345 000 000,00	الوكالة المستقلة لتوزيع الماء والكهرباء	-	345 000 000,00	للتحديد	الوكالة المستقلة لتوزيع الماء والكهرباء		
	<b>المجموع القطاعي</b>			<b>1 708 200 000,00</b>		<b>-</b>	<b>1 708 200 000,00</b>			
النقل	.37	تهيئة الولوجيات بالمحاور الرئيسية	1 000 000,00	جماعة اسفي	1 000 000,00	-	2025	تمويل ذاتي		
	.38	تنصيب العلامات التوجيهية	2 000 000,00	جماعة اسفي	2 000 000,00	-	2025	تمويل ذاتي		
	.39	تاهيل المحطة الطرقية	-	جماعة اسفي	-	-	2026	القطاع الخاص		
	.40	توفير الغطاء العقاري لانجاز المطار	-	جماعة اسفي	-	-	2025			
	<b>المجموع القطاعي</b>			<b>3 000 000,00</b>		<b>3 000 000,00</b>	<b>-</b>			
التطهير	.41	بناء جوان نصف باطني بسعة 15000 متر مكعب، وسط المدينة وجنوب المدينة	6 500 000,00	الوكالة المستقلة للماء والكهرباء	-	6 500 000,00	2024	الوكالة المستقلة لتوزيع الماء والكهرباء		
	.42	بناء جوان نصف باطني بسعة 3000 متر مكعب، وسط المدينة القديمة وشارع الرباط	5 500 000,00	الوكالة المستقلة للماء والكهرباء	-	5 500 000,00	2024	الوكالة المستقلة لتوزيع الماء والكهرباء		
	.43	بناء جوان نصف باطني بسعة 1000 متر مكعب، العدير، وحي الرمل	8 100,00	الوكالة المستقلة للماء والكهرباء	-	8 100,00	2023	الوكالة المستقلة لتوزيع الماء والكهرباء		
	.44	اشغال انجاز المعالجة البعدية للمياه العادمة	480 000 000,00	المكتب الشريف للفسفاط	480 000 000,00	-		المكتب الشريف للفسفاط		
	<b>المجموع القطاعي</b>			<b>492 008 100,00</b>		<b>-</b>	<b>492 008 100,00</b>			
<b>مجموع الهدف الاستراتيجي الاول</b>								<b>3 685 694 300,00</b>	<b>166 037 630,00</b>	<b>003 439 814 670,</b>

الهدف الاستراتيجي الثاني: مدينة ضامنة للتنمية الاجتماعية والتضامنية المستدامة والامن والولوج العادل للخدمات



مدينة ضامنة للتنمية الاجتماعية والتضامنية المستدامة والامن والولوج العادل للخدمات

الهدف الاستراتيجي الثاني: مدينة ضامنة للتنمية الاجتماعية والتضامنية المستدامة والامن والولوج العادل للخدمات

قطاع	عنوان المشروع	حالة المشروع	التكلفة بالدرهم	صاحب المشروع	مساهمة الجماعة	مساهمة الشركاء	سنوات الانجاز	الشركاء _ الممولون _ الشركاء المحتملون
الصحة	1. بناء وتجهيز مصحة النهار والفحوصات الخارجية	مبرمج	16 200 000,00	جهة مراكش اسفي، المكتب الشريف للفسفاط	-	16 200 000,00	2024	جهة مراكش اسفي، المكتب الشريف للفسفاط
	2. ربط مستوصفات المدينة بالماء والكهرباء	مقترح	400 000,00	جماعة اسفي		400 000,00	2025	جماعة اسفي
	3. تاهيل المكتب الصحي الجماعي ومستودع الاموات والمصالح التابعة له	مقترح	3 790 000,00	جماعة اسفي وزارة الداخلية	1 000 000,00	2 790 000,00	2026	تمويل ذاتي
	4. تجهيز جناح الام والطفل بمسشفى محمد الخامس	مقترح	700 000,00	جماعة اسفي		700 000,00	2025	تمويل ذاتي
<b>المجموع القطاعي</b>								
			<b>21 090 000,00</b>		<b>1 000 000,00</b>	<b>20 090 000,00</b>		
القطاع السوسيو ثقافي والرياضي	5. بناء ملاعب القرب	مقترح	5 000 000,00	جماعة اسفي،	2 000 000,00	3 000 000,00	2026	جماعة اسفي، التنمية البشرية، المكتب الشريف للفسفاط
	6. بناء مركز النساء والاطفال في وضعية اعاقة	في طور الإنجاز	10 000 000,00	المبادرة الوطنية للتنمية البشرية	-	10 000 000,00	2024	المبادرة الوطنية للتنمية البشرية
	7. توفير الوعاء العقاري لبناء مركبات اجتماعية وثقافية ورياضية	مقترح		الوعاء العقاري			2024	قرار
	8. بناء مركز معالجة الادمان	مبرمج	1 000 000,00	المبادرة الوطنية للتنمية البشرية	-	1 000 000,00	2024	المبادرة الوطنية للتنمية البشرية
<b>المجموع القطاعي</b>								
			<b>16 000 000,00</b>		<b>2 000 000,00</b>	<b>14 000 000,00</b>		
<b>مجموع الهدف الاستراتيجي الثاني</b>								
			<b>37 090 000,00</b>		<b>3 000 000,00</b>	<b>34 090 000,00</b>		

3. الهدف الاستراتيجي الثالث: اسفي قطب تنموي مندمج مرتكز على الصناعة والخدمات والاقتصاد التضامني

الهدف الاستراتيجي الثالث: اسفي قطب تنموي مندمج مرتكز على الصناعة والخدمات

قطاع	عنوان المشروع	حالة المشروع	التكلفة بالدرهم	صاحب المشروع	مساهمة الجماعة	مساهمة الشركاء	سنوات الانجاز	الشركاء_ الممولون _الشركاء المحتملون	
الصناعة التقليدية	.53	بناء دار الصناعة	5 000 000,00	المجلس الاقليمي	-	5 000 000,00	2024	جهة مراكش اسفي، المبادرة الوطنية للتنمية البشرية، الصناعة التقليدية، جماعة اسفي	
	.54	ربط الافرنجة بالغاز	3 000 000,00	المجلس الاقليمي	-	3 000 000,00	2024	المجلس الاقليمي، مجلس الجهة، جماعة اسفي، الصناعة التقليدية، غرفة الصناعة التقليدية	
		المجموع القطاعي	8 000,00000		-	8 000,00000			
الصناعة والتجارة	.55	إحداث أسواق القرب	5 000 000,00	جماعة اسفي المبادرة الوطنية للتنمية البشرية	2 000 000,00	3 000 000,00	2026	المبادرة الوطنية للتنمية البشرية	
	.56	تهيئة المراكز التجارية الجماعية الحالية	4 000 000,00	جماعة اسفي	4000000.00	-		تمويل ذاتي	
	.57	تاهيل المنطقة الصناعية السفلى	28 000 000,00	جهة مراكش اسفي، المجلس الاقليمي، جمعية ارباب المصانع	-	28 000 000,00	2024	جهة مراكش اسفي، المجلس الاقليمي، جمعية ارباب المصانع	
	.58	توفير الغطاء العقاري لانجاز المطار	-	جماعة اسفي	الوعاء العقاري والدراسات	-	-	2025	
	.59	المركب الغذائي _سوق الجملة للخضر والفاكهة، المجزرة الجماعية، سوق السمك الثاني	مقترح	100 000 000,00	جماعة اسفي: وزارة الداخلية وزارة الفلاحة، الجهة	الوعاء العقاري والدراسات	100 000 000,00	2025	وزارة الداخلية، وزارة الفلاحة، مجلس الجهة

برنامج عمل جماعة أسفي

الهدف الاستراتيجي الثالث: اسفي قطب تنموي مندمج مرتكز على الصناعة والخدمات

الشركاء_ الممولون _الشركاء المحتملون	سنوات الانجاز	مساهمة الشركاء	مساهمة الجماعة	صاحب المشروع	التكلفة بالدرهم	حالة المشروع	عنوان المشروع	قطاع
		131 000 000,00	000 000,006		137 000 000,00		المجموع القطاعي	
		139 000 000,00	000 000,006		145 000 000,00		مجموع الهدف الاستراتيجي الثالث	

4. الهدف الاستراتيجي الرابع: اسفي منخرطة في اهداف التنمية المستدامة و مستجيبة لمبادئ ومعايير نجاعة الحكامة الترابية

المحور الاستراتيجي الرابع: اسفي منخرطة في اهداف التنمية المستدامة و مستجيبة لمبادئ ومعايير نجاعة الحكامة الترابية

قطاع	عنوان المشروع	حالة المشروع	التكلفة بالدرهم	صاحب المشروع	مساهمة الجماعة	مساهمة الشركاء	سنوات الانجاز	الشركاء_ الممولون _الشركاء المحتملون
الحكامة دعم الفاعلين	60.	الهيكل التنظيمي للجماعة	مقترح	جماعة اسفي	قرار	-		قرار
	61.	خلق بوابة الكترونية للجماعة	مقترح	جماعة اسفي	100 000,00		2024	تمويل ذاتي
	62.	تجهيز الجماعة والملحقات الإدارية بالأثاث المكتبي	مقترح	جماعة اسفي	5 000 000,00		2022-2024	تمويل ذاتي
	63.	ربط الجماعة بشبكة ونظام معلوماتي	مقترح	جماعة اسفي	2 600 000,00		2022-2024	تمويل ذاتي
	64.	صيانة وتهئية البنايات الإدارية	مقترح	جماعة اسفي	4 500 000,00		2025	تمويل ذاتي
	65.	تنظيم وتأهيل مصلحة الأرشيف	مقترح	جماعة اسفي	1 500 000,00		2025	تمويل ذاتي
	66.	تحسين الولوج للمرافق الجماعية	مقترح	جماعة اسفي	1 000 000,00			تمويل ذاتي
	67.	تفعيل مصلحتي الشكايات والتواصل	مقترح	جماعة اسفي	200 000,00		2024	تمويل ذاتي
	68.	دعم الجمعيات	مقترح	جماعة اسفي	12 000 000,00			
	69.	دعم جمعية الاعمال الاجتماعية لموظفي الجماعة	مقترح	جماعة اسفي	4 200 000,00		2022-2024	تمويل ذاتي
	70.	اعداد ميثاق المرافق الجماعية	مقترح	جماعة اسفي	100 000,00		2024	تمويل ذاتي
	71.	تطوير قدرات المنتخبين واطر الجماعة	مقترح	جماعة اسفي	500 000,00		2022-2024	
	72.	تطوير قدرات أعضاء هيئة المساواة وتكافؤ الفرص ومقاربة النوع الاجتماعي	مقترح	جماعة اسفي	200 000,00		2022-2025	تمويل ذاتي
	<b>المجموع القطاعي</b>							
					000,00 900 31	-		
					000,00900 31	-		
					3 899 684 300,00	3 612 904 670,00		
<b>مجموع الهدف الاستراتيجي الرابع</b>								
<b>التكلفة العامة لبرنامج العمل</b>								



## المحور الخامس : منظومة تتبع وتقييم المشاريع والأهداف ومؤشرات الفعالية المرتبطة بها

تفعيلا لقواعد الحكامة المتعلقة بحسن تطبيق مبدأ التدبير الحر وخصوصا المادة 271 من القانون 113\_14 التي تنص على تبني نظام التدبير بحسب الأهداف ووضع منظومة لتتبع المشاريع والبرامج تحدد فيها الأهداف المراد بلوغها ومؤشرات الفعالية المتعلقة بها "هذا الفصل كرسه المرسوم رقم 2-16-301 بتحديد مسطرة إعداد برنامج عمل الجماعة وتتبعه وتحيينه وتقييمه وآليات الحوار والتشاور لإعداده، وذلك في مادته السادسة حين أكد على بلورة وثيقة مشروع برنامج عمل الجماعة ووضع منظومة لتتبع المشاريع والبرامج تحدد فيها الأهداف المراد بلوغها ومؤشرات الفعالية المتعلقة بها .

وفي إطار قواعد الحكامة أيضا نص المشرع في المادة 272 على أنه "يجب على الجماعة .....اعتماد التقييم لأدائها"

هذه المادة أيضا كرسها المرسوم رقم 2-16-301 في مادته 14 حين أكد على أن يقوم رئيس المجلس بإعداد تقرير سنوي لتقييم تنفيذ برنامج عمل الجماعة.

وبناء على كل ما سبق فنقدم ضمن هذا المحور طريقة احتساب مؤشرات تتبع وتقييم الإنجاز و جاذبة تقييم نسبة إنجاز المشاريع الذاتية النسب المتوقعة لإنجاز برنامج عمل الجماعة\_الثلاثي الأول ثم مصفوفة مؤشرات التتبع والتقييم المتعلقة بالمشاريع ذات الأولوية المسجلة بالبرنامج السداسي و المتعلقة بالمحاور الاستراتيجية التالية :

- المحور الاستراتيجي الأول : أسفي مدينة جذابة ذكية خضراء قادرة على خلق الثروة
- المحور الاستراتيجي الثاني: مدينة أسفي ضامنة للتنمية الاجتماعية والتضامنية المستدامة والامن والولوج العادل للخدمات
- المحور الاستراتيجي الثالث: أسفي قطب تنموي مندمج مرتكز على الاقتصاد التضامني
- المحور الاستراتيجي الرابع: أسفي منخرطة في اهداف التنمية المستدامة ومستجيبة لمبادئ ومعايير نجاعة الحكامة الترابية

### 1. خصائص تتبع وتقييم برنامج العمل

التقييم

التتبع



## برنامج عمل جماعة أسفي

الغرض	مدى تنفيذ المشاريع وفقا لخطة البرنامج	مدى تحقيق أهداف البرنامج/البرنامج الفرعي
التوقيت	عملية مستمرة طوال مرحلة التنفيذ	عملية مرحلية(عند نصف مدة البرنامج أو في نهايته وبعد انتهائه بفترة عند تقييم أثر البرنامج/البرنامج الفرعي)
الجهات المشاركة	أفراد من داخل البرنامج والجهات التي تتعامل معه	أفراد من داخل أو خارج البرنامج ومختارين من قبل الجهة الممولة/الشركاء
الاستفادة	في تحسين إدارة الموارد وتنفيذ المشروع	تخطيط مشروعات/ برامج جديدة او مماثلة
العلاقة مع مراحل البرنامج	تستخدم الخطة المصممة للبرنامج كإطار مرجعي للتبع	ينطبق على جميع مراحل البرنامج من تشخيص وتخطيط وتنفيذ وتتبع
العلاقة بين التبع والتقييم	يوفر التبع معلومات هامة للتقييم عن تنفيذ المشروع للخطة الموضوعه له والنتائج التي حققتها المشاريع المختلطة	يقوم التقييم باقتراح أساليب وأدوات جديدة لزيادة فعالية التبع

### 2. الاطار المنهجي لتتبع مشاريع وتقييم برنامج العمل

التتبع عملية مستمرة لتجميع وتحليل المعطيات التي تمكن من قياس العناصر المادية والمالية لعملية الانجاز بشكل يمكن من الوقوف على العراقيل والصعوبات وصياغة الحلول والتصويبات اللازمة لتنفيذ المشروع/ البرنامج الفرعي.

عمليا: تم اعتماد النموذج العام التالي في تتبع المشاريع والبرامج الفرعية لبرنامج العمل:

التتبع			
تتبع وتنفيذ المشروع/البرنامج الفرعي	التدبير والتوجيه	التتبع الاداري	الصعوبات والاكراهات
			الحلول والاقتراحات
			التعديلات
	المدخلات	التتبع المالي	المبلغ المبرمج
			المبلغ الملتزم به
			المبلغ المؤدى
	الانجازات	التتبع المادي	نسبة الانجاز
التتبع الزمني			أجال الانجاز

ونظرا لتنوع المشاريع المقترحة خلال لقاءات التشاور الترابي أو من خلال مرحلة التخطيط والبرمجة، فقد تم اعتماد بطاقات تحدد مختلف المؤشرات الكمية والنوعية المرتبطة بمدى تتبع وتقييم تقدم المشاريع المبرمجة ضمن هذا البرنامج التقييم عملية مرحلية لقياس نتائج برنامج أو خطة بهدف بيان ملاءمته وتطابق نتائجه ووقعه مع الاهداف المتوخاة منه.

ويمثل النموذج العام المعتمد للتقييم كالتالي:

التقييم	
مراحل البرنامج	تقييم
نتائج التشخيص	مدى ملائمة البرنامج/البرنامج الفرعي للحاجيات
تحديد الاهداف	مدى ملائمة البرنامج/البرنامج الفرعي لتحقيق الهدف
تنفيذ البرنامج	مدى مطابقة التنفيذ والتشغيل للمخطط له
نتائج البرنامج	مدى تحقق النتائج المسطرة
فعالية البرنامج	مدى تحقق الأثر بكلفة مناسبة

3. لوحة قيادة تتبع إنجاز مشاريع برنامج العمل

الهدف الاستراتيجي	الاهداف الفرعية	المشروع	مكونات المشروع	حامل المشروع	مؤشر الانطلاق	مؤشر المرتقب النهائي	الفئة المستهدفة	تكلفة الانجاز	فترة الانجاز	مكان الانجاز	مؤشر الانجاز	الاثار الاولى	الدروس المستخلصة	الاكراهات خلال الانجاز	تتبع المشروع بعد الانجاز
	اسفي مدينة جذابة ذكية خضراء قادرة على خلق الثروة														
	مدينة أسفي ضامنة للتنمية الاجتماعية والتضامنية المستدامة والامن والولوج العادل للخدمات														
	اسفي قطب تنموي مندمج مرتكز على الاقتصاد التضامني														
	اسفي منخرطة في اهداف التنمية المستدامة و مستجيبة لمبادئ ومعايير نجاعة الحكامة الترابية														

4. استثمار خاصة بمشاريع مبرمجة وغير منجزة

الهدف العام	الاهداف الجزئية	المشاريع	من..... الى.....	نسبة الانجاز	مؤشر الانطلاق	المؤشر المرتقب النهائي	تتبع المشروع بعد الانجاز	الأثر المتوخى	الفئة المستهدفة	الكلفة المالية	الشركاء	معيقات الانجاز	توصيات من أجل تسريع الانجاز	تتبع المشروع بعد الانجاز
<b>المحور الاستراتيجي الأول :</b>														
اسفي مدينة جذابة ذكية خضراء قادرة على خلق الثروة														
<b>المحور الاستراتيجي الثاني</b>														
مدينة آسفي ضامنة للتنمية الاجتماعية والتضامنية المستدامة والامن والولوج العادل للخدمات														
<b>المحور الاستراتيجي الثالث:</b>														
اسفي قطب تنموي مندمج مرتكز على الاقتصاد التضامني														
<b>المحور الاستراتيجي الرابع:</b>														
اسفي منخرطة في اهداف التنمية المستدامة و مستجيبة لمبادئ ومعايير نجاعة الحكامة الترابية														

5. استثمار خاصة بالمشاريع غير المبرمجة والمنجزة



6. استمارة خاصة بالتقييم النهائي

السنة 5	السنة 4	السنة 3	السنة 2	السنة 1	المشاريع
					عدد المشاريع المبرمجة
					عدد المشاريع المنجزة
					نسبة الانجاز

7. مصفوفة مؤشرات النتائج المتعلقة بالمحاور الاستراتيجية التالية

- المحور الاستراتيجي الأول : أسفي مدينة جذابة ذكية خضراء قادرة على خلق الثروة
- المحور الاستراتيجي الثاني: مدينة أسفي ضامنة للتنمية الاجتماعية والتضامنية المستدامة والامن والولوج العادل للخدمات
- المحور الاستراتيجي الثالث: أسفي قطب تنموي مندمج مرتكز على الاقتصاد التضامني
- المحور الاستراتيجي الرابع: أسفي منخرطة في اهداف التنمية المستدامة ومستجيبة لمبادئ ومعايير نجاعة الحكامة الترابية

المحاور	المحور الفرعي	الأهداف	مؤشر النتائج
المحور الاستراتيجي الأول : أسفي مدينة جذابة ذكية خضراء قادرة على خلق الثروة	● الطرق	● تعزيز الهوية الخضراء للمدينة	● المناطق الخضراء بالمدينة مهينة وجذابة
	● التأهيل الحضري	● جعل البنية التحتية للمدينة أكثر وظيفية من أجل تواصل وحركية احسن بين مكوناتها	● البنية التحتية ضامنة لنشاط وحركية كل مكوناتها
	● النقل الحضري	● تأمين نقل حضري وجماعي مندمج وفعال	● النقل الجماعي مندمج بفعالية في البنية الحضرية لأسفي
	● الإنارة العمومية والبيئة الحضرية	● تحسين وتوسيع شبكة الانارة العمومية ،	● إنارة عمومية محترمة لميثاق النجاعة الطاقية
	● الصرف الصحي	● صيانة وتحسين شبكة الصرف الصحي	● شبكة الصرف الصحي ملائمة لمعايير الصيانة
	● النفايات الصلبة	● تحسين جمع ومعالجة النفايات الصلبة	● تدبير ومعالجة النفايات منسجم ومعايير المدينة المستدامة
	● الكهرباء	● تحسين فضاء جودة الحياة	● حياة آمنة وجيدة لسكان أسفي
	● الماء	● ازالة مختلف مصادر التلوث والأخذ بعين الاعتبار بعد التنمية المستدامة في المشاريع المبرمجة	● استهلاك مستدام لمصادر الماء
	● التطهير	● تسريع اعادة هيكلة الاحياء ناقصة التجهيز	● الأحياء ناقصة التجهيز مهيكلة بشكل يضمن كرامة السكان
	المحور الاستراتيجي الثاني : مدينة أسفي ضامنة للتنمية الاجتماعية والتضامنية المستدامة والامن والولوج العادل للخدمات	● الفضاءات والمرافق العمومية	● تحسين المشهد الحضري والعناية بالفضاء العمومي
● المرافق السوسيو ثقافية والرياضية		● تحسين الخدمات والمرافق الاجتماعية والصحية والثقافية والرياضية	● الخدمات والمرافق الاجتماعية التربوية والصحية والثقافية والرياضية متاحة لجميع المواطنين والمواطنین وضامنة للمساواة
● المجال الاجتماعي والتضامني		● العناية بالطفولة والمسنين والأشخاص في وضعية اعاقاة	● الأشخاص في وضعية هشة معتنى بهم بشكل ضامن للكرامة
المحور الاستراتيجي الثالث: أسفي قطب تنموي	● التنمية الصناعية	● تحديد استراتيجية التنمية الصناعية الملائمة لطبيعة المجال السوسيو اقتصادي	● استراتيجية التنمية الصناعية محددة وملائمة مع تطور النسيج الاقتصادي بأسفي

## برنامج عمل جماعة أسفي

المحاور	المحور الفرعي	الأهداف	مؤشر النتائج
مندمج مرتكز على الاقتصاد التضامني		<ul style="list-style-type: none"> <li>تقوية وتهيئة المنطقة الصناعية الجنوبية</li> </ul>	<ul style="list-style-type: none"> <li>المنطقة الصناعية الجنوبية بأسفي مهينة ومندمجة في النسيج الصناعي بالمدينة</li> </ul>
	الخدمات	<ul style="list-style-type: none"> <li>خلق منطقة جديدة للخدمات المتطورة ذات مردودية عالية</li> </ul>	<ul style="list-style-type: none"> <li>المنطقة الجديدة للخدمات المتطورة محدثة وضامنة لمردودية أفضل</li> </ul>
	الصناعة التقليدية	<ul style="list-style-type: none"> <li>تطوير قطاع الصناعة التقليدية والسياحي</li> </ul>	<ul style="list-style-type: none"> <li>قطاع الصناعة التقليدية منخرط في التنافسية الدولية ومثمن لمنتجات ثرائه اللامادي</li> </ul>
	التجارة	<ul style="list-style-type: none"> <li>تنظيم وترويج النشاط الصناعي</li> </ul>	<ul style="list-style-type: none"> <li>النشاط الصناعي والتجاري بأسفي مواكب للتحويلات ومساهم في إنتاج الثروة</li> </ul>
المحور الاستراتيجي الرابع: اسفي منخرطة في اهداف التنمية المستدامة و مستجيبة لمبادئ ومعايير نجاعة الحكامة الترابية	<ul style="list-style-type: none"> <li>الهيكل التنظيمي للجماعة</li> </ul>	<ul style="list-style-type: none"> <li>الهدف الاجرائي الاول: تحسين وتطبيق نظام اكثر نجاعة</li> </ul>	<ul style="list-style-type: none"> <li>على الرفع من نجاعة الأداء</li> </ul>
	<ul style="list-style-type: none"> <li>الجماعة والإدارية والملحقات</li> </ul>		<ul style="list-style-type: none"> <li>أثاث مكثبي متوفر ومساعد على الرفع جودة الخدمات الجماعية</li> </ul>
	<ul style="list-style-type: none"> <li>رقمنة الجماعة</li> </ul>		<ul style="list-style-type: none"> <li>الجماعة مرتبطة بشبكة ونظام معلوماتي</li> </ul>
	<ul style="list-style-type: none"> <li>البنائيات الإدارية</li> </ul>		<ul style="list-style-type: none"> <li>البنائيات الإدارية مهينة ومصانة بشكل فعال</li> </ul>
	<ul style="list-style-type: none"> <li>اعداد ميثاق المرافق الجماعية</li> </ul>	<ul style="list-style-type: none"> <li>الهدف الاجرائي الثاني: تحسين وسائل واداء العمل بالجماعة</li> </ul>	<ul style="list-style-type: none"> <li>ميثاق تعاقدية ضامن لجودة الخدمات الجماعية</li> </ul>
	<ul style="list-style-type: none"> <li>البوابة الالكترونية للجماعة</li> </ul>		<ul style="list-style-type: none"> <li>بوابة إلكترونية ضامنة للحق في الحصول على المعلومة ومنفتحة عن آراء المواطنين والمواطنات والجمعيات</li> </ul>
	<ul style="list-style-type: none"> <li>مصلحة الأرشيف</li> </ul>		<ul style="list-style-type: none"> <li>مصلحة الأرشيف منظمة ومؤهلة</li> </ul>
	<ul style="list-style-type: none"> <li>الولوج للمرافق الجماعية</li> </ul>		<ul style="list-style-type: none"> <li>المرافق الجماعية سهلة الولوج وميسرة الخدمات</li> </ul>
	<ul style="list-style-type: none"> <li>مصلحتي والتواصل والشكايات</li> </ul>	<ul style="list-style-type: none"> <li>الهدف الاجرائي الثالث: تطوير اليات التشاور العمومي</li> </ul>	<ul style="list-style-type: none"> <li>مصلحتي ونجاعة مفعلة</li> </ul>
	<ul style="list-style-type: none"> <li>الجمعيات</li> </ul>		<ul style="list-style-type: none"> <li>التعاقد مع الجمعيات ضامن لتفعيل الميزانية التشاركية</li> </ul>
	<ul style="list-style-type: none"> <li>دعم جمعية الاعمال الاجتماعية لموظفي الجماعة</li> </ul>		<ul style="list-style-type: none"> <li>التعاقد مع الجمعيات ضامن لتفعيل الميزانية التشاركية</li> </ul>
	<ul style="list-style-type: none"> <li>اعداد ميثاق المرافق الجماعية</li> </ul>		<ul style="list-style-type: none"> <li>ميثاق تعاقدية ضامن لجودة الخدمات الجماعية</li> </ul>
<ul style="list-style-type: none"> <li>تطوير قدرات المنتخبين واطر الجماعة</li> </ul>		<ul style="list-style-type: none"> <li>المنتخبون والأطر الإدارية مواكبون لمستجدات التدبير الجماعية</li> </ul>	



## برنامج عمل جماعة أسفي

المحاور	المحور الفرعي	الأهداف	مؤشر النتائج
	• تطوير قدرات أعضاء هيئة المساواة وتكافؤ الفرص ومقاربة النوع الاجتماعي		• المقترحات والآراء الاستشارية لهيئة المساواة وتكافؤ الفرص ومقاربة النوع الاجتماعي داعمة لبرنامج عمل الجماعة ومواكبة لخدمات القرب

توقيع الرئيس وتأشيرة السيد العامل

برنامج عمل جماعة أسفي (2022-2027) مصادق عليه خلال الدورة الاستثنائية المنعقدة يوم الثلاثاء 30 صفر 1444 هـ الموافق ل: 27 شتنبر 2022، حيث تم اتخاذ مقرر من طرف المجلس بشأن المصادقة على برنامج عمل الجماعة بالأغلبية المطلقة للأعضاء المزاولين مهامهم التي تشترطها مقتضيات المادة 43 من القانون التنظيمي رقم 14-113 (انظر محضر الدورة المرفق بالبرنامج)

امضاء السيد: كاتب المجلس	امضاء السيد: رئيس الجماعة
	تأشيرة: السيد العامل